

**ỦY BAN NHÂN DÂN  
TỈNH TRÀ VINH**

**CỘNG HÒA XÃ HỘI CHỦ NGHĨA VIỆT NAM**  
**Độc lập - Tự do - Hạnh phúc**

Số: 5903 /UBND-NN

Trà Vinh, ngày 08 tháng 11 năm 2021

V/v hạ độ cao bờ kênh cấp II trên địa bàn  
xã Lương Hòa A, huyện Châu Thành

Kính gửi:

- Giám đốc Sở Nông nghiệp và Phát triển nông thôn;
- Giám đốc Sở Tài nguyên và Môi trường;
- Chủ tịch Ủy ban nhân dân huyện Châu Thành.

Xét Tờ trình số 732/TTr-SNN ngày 02/11/2021 của Giám đốc Sở Nông nghiệp và Phát triển nông thôn về việc xin hạ thấp bờ kinh cấp II, trên địa bàn xã Lương Hòa A, huyện Châu Thành, tỉnh Trà Vinh; Chủ tịch Ủy ban nhân dân tỉnh có ý kiến như sau:

1. Về nguyên tắc, thống nhất việc Ủy ban nhân dân huyện Châu Thành thực hiện hạ độ cao 06 bờ kênh cấp II trên địa bàn xã Lương Hòa A, huyện Châu Thành như đề xuất của Giám đốc Sở Nông nghiệp và Phát triển nông thôn tại Tờ trình số 732/TTr-SNN ngày 02/11/2021.
2. Giao Sở Tài nguyên và Môi trường chủ trì, phối hợp với Sở Nông nghiệp và Phát triển nông thôn hướng dẫn Ủy ban nhân dân huyện Châu Thành thực hiện việc hạ độ cao bờ kênh đúng theo quy định.
3. Sở Nông nghiệp và Phát triển nông thôn chịu trách nhiệm kiểm tra, giám sát việc hạ độ cao bờ kênh của Ủy ban nhân dân huyện Châu Thành, đảm bảo cao trình bờ kênh còn lại không xảy ra tình trạng sạt lở, nước tràn qua bờ kênh gây thiệt hại, làm ảnh hưởng đến sản xuất của người dân.
4. Việc hạ thấp bờ kênh phải có sự đồng thuận của người dân, nếu có phát sinh khiếu nại, Chủ tịch Ủy ban nhân dân huyện Châu Thành chịu trách nhiệm trước Ủy ban nhân dân tỉnh. Trong quá trình thực hiện, Ủy ban nhân dân huyện Châu Thành phải theo dõi, giám sát chặt chẽ việc hạ độ cao bờ kênh, sau khi hạ thấp phải san gạt, lu lên mặt, tạo mái bờ kênh, đảm bảo không bị sạt lở, sụp lún, không gây ô nhiễm môi trường, không làm ảnh hưởng đến sản xuất và đời sống của người dân khu vực.
5. Nguồn kinh phí thu được từ việc tận dụng phần đất, cát dôi dư khi hạ thấp bờ kênh thực hiện đúng theo quy định.

Trình tự, thủ tục thực hiện theo quy định của pháp luật./.

Nơi nhận:

- Như trên;
- CT, các PCT. UBND tỉnh;
- LĐVP;
- Lưu: VT, PNN.

**KT. CHỦ TỊCH**  
**PHÓ CHỦ TỊCH**



*[Handwritten signature]*



**ỦY BAN NHÂN DÂN  
HUYỆN CHÂU THÀNH**

**CỘNG HÒA XÃ HỘI CHỦ NGHĨA VIỆT NAM  
Độc lập - Tự do - Hạnh phúc**

Số: 5394/UBND-NN

Châu Thành, ngày 10 tháng 11 năm 2021

V/v thực hiện ý kiến chỉ đạo của Chủ tịch  
Ủy ban nhân dân tỉnh tại Công văn số  
5903/UBND-NN ngày 08/11/2021

Kính gửi:

- Trưởng phòng Nông nghiệp và Phát triển nông thôn;
- Trưởng phòng Tài nguyên và Môi trường;
- Chủ tịch Ủy ban nhân dân xã Lương Hòa A.

Thực hiện ý kiến chỉ đạo của Chủ tịch UBND tỉnh Trà Vinh tại Công văn số 5903/UBND-NN ngày 08/11/2021 về việc hạ độ cao bờ kênh cấp II trên địa bàn xã Lương Hòa A, huyện Châu Thành (đính kèm);

Chủ tịch Ủy ban nhân dân huyện giao:

1. Phòng Nông nghiệp và Phát triển nông thôn chủ trì, phối hợp với Phòng Tài nguyên và Môi trường, các ngành có liên quan và Ủy ban nhân dân xã Lương Hòa A triển khai thực hiện theo nội dung Công văn nêu trên.

2. Ủy ban nhân dân xã Lương Hòa A chịu trách nhiệm trong việc lấy ý kiến người dân, đảm bảo có sự đồng thuận và không phát sinh khiếu nại về sau.

Trong tổ chức thực hiện kịp thời báo cáo Chủ tịch Ủy ban nhân dân huyện nắm, chỉ đạo./. w

Nơi nhận:

- Như trên;
- CT, các PCT.UBND huyện;
- LĐVP, NCNN;
- Lưu: VT. k



Thạch Thị Sa Thy



**ỦY BAN NHÂN DÂN  
XÃ LƯƠNG HÒA A**

**CỘNG HÒA XÃ HỘI CHỦ NGHĨA VIỆT NAM  
Độc lập - Tự do - Hạnh phúc**

Số: 118 /TTr-UBND

Lương Hòa A, ngày 17 tháng 10 năm 2021

PHÒNG NÔNG NGHIỆP VÀ PTNT HUYỆN CHÂU THÀNH	
<b>ĐẾN</b>	Số: <u>62</u>
	Ngày: <u>17/10</u>
Chuyên:	<u>Kinh</u>
Số và ký hiệu HS: .....	

**TỜ TRÌNH**

Về việc xin hạ độ cao bờ kênh cấp II trên địa bàn xã

Kính gửi :

- Ủy ban nhân dân huyện Châu Thành;
- Phòng Nông nghiệp và PTNT huyện Châu Thành;
- Xí nghiệp thủy nông huyện Châu Thành.

Căn cứ Chỉ thị số: 13/CT-UBND ngày 10/9/2021 của Ủy ban nhân dân tỉnh Trà Vinh về việc tiếp tục tăng cường công tác quản lý nhà nước đối với hoạt động cải tạo đất nông nghiệp trên địa bàn tỉnh Trà Vinh.

Căn cứ Công văn số 2550/STNMT-QLTNB ngày 23 tháng 10 năm 2020 của Sở Tài Nguyên và Môi trường tỉnh Trà Vinh về việc hướng dẫn thực hiện hạ độ cao; khai thác, vận chuyển đất từ việc hạ độ cao bờ kênh.

Hệ thống thủy lợi trên địa bàn xã, gồm: kênh cấp I, tổng chiều dài 8.550 m; kênh cấp II, tổng chiều dài 32.414 m và kênh cấp III, tổng chiều dài 67.841 m; hàng năm được cấp trên có kế hoạch nạo vét đảm bảo nguồn nước phục vụ cho sản xuất và dân sinh. Tuy nhiên, hiện nay một số tuyến kênh có bờ rất cao so với mặt ruộng (từ 1,2 – 1,5 m) gây khó khăn cho việc vận chuyển trong sản xuất, cũng như nơi trú ẩn thuận lợi cho chuột phát triển để gây hại mùa màng.

Xuất phát từ tình hình trên, Ủy Ban nhân dân xã Lương Hòa A kính đề nghị Ủy ban nhân dân huyện, Phòng Nông nghiệp & PTNT huyện và Xí nghiệp thủy nông huyện Châu Thành cho phép xã tiến hành hạ độ cao 06 tuyến bờ kênh cấp II, chiều dài 8.075 m. (có danh sách tổng hợp và báo cáo khối lượng cần hạ độ cao của từng bờ kênh đính kèm).

Kính mong được Ủy ban nhân dân huyện, Phòng Nông nghiệp & PTNT huyện và Xí nghiệp thủy nông huyện Châu Thành xem xét giải quyết./.


Nơi nhận:

- Như trên;
- Lưu: VT.

**KT. CHỦ TỊCH  
PHÓ CHỦ TỊCH**



*manh*  
**Nguyễn Đức Anh**



## DANH SÁCH

Các tuyến bờ kênh cấp II đề nghị hạ độ cao trên địa bàn xã  
(Kèm theo Lờ hình số: // 8... / TTTr-UBND ngày / / 10/2021 của UBND xã)

STT	Tên kênh	Địa chỉ	Chiều dài (m)	Phụ chú
1	Kênh cấp II Tâm phương 1	ấp Tân Ngại	1.300	
2	Kênh cấp II Tâm phương 2	ấp Hòa Lạc A	1.470	
3	Kênh cấp II Tâm phương 3	ấp Hòa Lạc A	1.415	
4	Kênh cấp II Tâm phương 4	ấp Hòa Lạc B	1.280	
5	Kênh cấp II Tâm phương 5	ấp Hòa Lạc B	1.410	
6	Kênh cấp II Tâm phương 6	ấp Hòa Lạc C	1.200	
	<b>Tổng cộng</b>		<b>8.075</b>	



ỦY BAN NHÂN DÂN  
XÃ LƯƠNG HÒA A

CỘNG HÒA XÃ HỘI CHỦ NGHĨA VIỆT NAM  
Độc lập - Tự do - Hạnh phúc

Lương Hòa A, ngày 16 tháng 11 năm 2021

BIÊN BẢN

Họp dân lấy ý kiến hạ thấp độ cao bờ kênh cấp II  
trên địa bàn ấp Hồ Lạc A, xã Lương Hòa A

Căn cứ Công văn số 5903/UBND-NN ngày 08/11/2021 của Ủy ban nhân dân tỉnh Trà Vinh về việc hạ độ cao bờ kênh cấp II trên địa bàn xã Lương Hòa A, huyện Châu Thành.

Hôm nay, lúc 08 giờ 00 phút, ngày 16 tháng 11 năm 2021.

Tại: Thị trấn Lạc Xương, ấp Hồ Lạc A, xã Lương Hòa A.

Thành phần tham dự:

- Ông (bà): Nguyễn Đức Anh; Chức vụ: PC UBND xã;
- Ông (bà): Thái Châu Tiến; Chức vụ: CT HĐND xã;
- Ông (bà): Kim Ngọc Hùng; Chức vụ: NN xã;
- Ông (bà): Thái Đình Cường; Chức vụ: Trưởng ấp;
- Ông (bà): .....; Chức vụ: .....

Cùng đại diện các ngành MT-ĐT xã, ấp và 09 hộ dân tham dự.

Nội dung làm việc:

1. Ông: Kim Ngọc Hùng, chức vụ: CC ĐC-NN-XD-MT xã, phát biểu mục đích, yêu cầu và giới thiệu thành phần dự họp;

2. Ông: Nguyễn Đức Anh, chức vụ: Phó Chủ tịch UBND xã, triển khai nội dung:

- Lấy ý kiến của các hộ dân đề hạ thấp độ cao kênh cấp II ấp Hồ Lạc A, với các lý do: yêu cầu của một số cử tri ấp; bờ kênh quá cao gây khó khăn cho việc vận chuyển trong sản xuất; sạt lở bờ kênh; là nơi trú ẩn chuột gây phá hại mùa màng ... Cụ thể hạ thấp một số bờ kênh như sau:

+ Kênh cấp II: .....  
Kênh cấp II. Tâm phễu 3, dài 1.415 m. hạ thấp 1 bên bờ  
phía bên phải hướng từ ấp Xương Tâm phễu (phía bên mặt  
mặt nước) - Chỗ lại từ mặt ruộng m. l. 0,7 m là bờ  
ừ táp nhất lòng lưu Thủy Thuận lợi

Ý kiến:

Đồng ý theo đề xuất tất cả các hộ tham dự  
chủ hạ thấp nhất cao với các hộ dự kiến

.....  
.....  
.....  
.....  
.....  
.....  
.....  
.....  
.....  
.....

Biên bản kết thúc vào lúc 10 giờ 00 phút cùng ngày./.

  
**Đại diện UBND xã**  
*Nguyễn Đức Anh*  
**Nguyễn Đức Anh**

**Đại diện MT-ĐT xã**  
*Thạch Chính Tín*  
**Thạch Chính Tín**

**Lập biên bản**  
*Kim Ngọc Hùng*  
**Kim Ngọc Hùng**

**Đ/D Ban Nhân dân ấp**  
*Thạch Minh Cường*  
**Thạch Minh Cường**  
.....










**Đại diện hộ dân**  
*Lâm Thị Nguyệt*  
**Lâm Thị Nguyệt**  
*Trần Chí Cường*  
**Trần Chí Cường**

.....  
*Thạch Chính Đức*  
**Thạch Chính Đức**



# DANH SÁCH

Hộ dân thống nhất hạ thấp độ cao bờ kênh cấp II  
trên địa bàn ấp H. A. T. A. C. A. A., xã Lương Hòa A

Số TT	Họ và tên	Ký tên	Phụ chú
1.	Kim Ngọc Nhật		
2.	Lâm Thiên		
3.	Thạch Nhật		
4.	Đường Chí Tâm		
5.	Ngô Chí Cường		
6.	Thạch Văn Minh		
7.	Thạch Thạch Sơn		
8.	Thạch Chí Thạch Giang		
9.	Lâm Thị Nguyệt		
10.			
11.			
12.			
13.			
14.			
15.			
16.			
17.			
18.			
19.			
20.			
21.			
22.			
23.			
24.			
25.			
26.			
27.			
28.			
29.			
30.			

Xác nhận UBND xã



*Nguyễn Đức Anh*

Lập bảng



Kim Ngọc Hùng

Lương Hòa A, ngày 16 tháng 11 năm 2021

**BIÊN BẢN**

**Họp dân lấy ý kiến hạ thấp độ cao bờ kênh cấp II  
trên địa bàn ấp Hồ Lạc B....., xã Lương Hòa A**

Căn cứ Công văn số 5903/UBND-NN ngày 08/11/2021 của Ủy ban nhân dân tỉnh Trà Vinh về việc hạ độ cao bờ kênh cấp II trên địa bàn xã Lương Hòa A, huyện Châu Thành.

Hôm nay, lúc 14 giờ 00 phút, ngày 16 tháng 11 năm 2021.

Tại: Miền Vàm hồ ấp Hồ Lạc B....., xã Lương Hòa A.

**Thành phần tham dự:**

- Ông (bà): Nguyễn Đức Anh; Chức vụ: ĐCS UBND xã.....;
  - Ông (bà): Lim Ngọc Huy; Chức vụ: NN xã.....;
  - Ông (bà): Thạch Chiết Tân; Chức vụ: CT AN xã.....;
  - Ông (bà): Lim Linh.....; Chức vụ: TRƯỞNG Lp HCR.....;
  - Ông (bà): .....; Chức vụ: .....
- Cùng đại diện các ngành MT-ĐT xã, ấp và 11 hộ dân tham dự.

**Nội dung làm việc:**

1. Ông: Kim Ngọc Hùng, chức vụ: CC ĐC-NN-XD-MT xã, phát biểu mục đích, yêu cầu và giới thiệu thành phần dự họp;

2. Ông: Nguyễn Đức Anh, chức vụ: Phó Chủ tịch UBND xã, triển khai nội dung:

- Lấy ý kiến của các hộ dân để hạ thấp độ cao kênh cấp II ấp Hồ Lạc B..., với các lý do: yêu cầu của một số cử tri ấp; bờ kênh quá cao gây khó khăn cho việc vận chuyển trong sản xuất; sạt lở bờ kênh; là nơi trú ẩn chuột gây phá hại mùa màng ... Cụ thể hạ thấp một số bờ kênh như sau:

+ Kênh cấp II: .....  
.....Kênh cấp II Tam phước 4 dài 1.280m hạ thấp 1 bên bờ  
phước phước lương từ từ lấy làm phước (hơn mặt bờ mtr.)  
việc hạ thấp tại bờ kênh lại bỏ từ 0,7m đến 1m  
mặt ruộng bờ kênh lại bỏ từ 0,7m đến 1m

**Ý kiến:**

.....  
Tại cả 2 bên dự họp thì việc hạ thấp là  
yêu cầu của lại bỏ từ 0,7m đến 1m  
lưu ý tại đây là bờ kênh



.....  
.....  
.....  
.....  
.....  
.....  
.....  
.....  
.....  
.....

Biên bản kết thúc vào lúc 16 giờ 00 phút cùng ngày./.



Đại diện UBND xã

Nguyễn Đức Anh  
Nguyễn Đức Anh

Đại diện MT-ĐT xã

Thái Chanh Tú  
Thái Chanh Tú

Lập biên bản

Kim Ngọc Hùng  
Kim Ngọc Hùng

Đ/D Ban Nhân dân ấp

Kim Linh  
Kim Linh

Đại diện hộ dân

Trần Văn Thuận  
Trần Văn Thuận

Kim Ngọc Sơn  
Kim Ngọc Sơn

**DANH SÁCH**  
**Hộ dân thống nhất hạ thấp độ cao bờ kênh cấp II**  
**trên địa bàn ấp ...Hòa Lạc B...., xã Lương Hòa A**

Số TT	Họ và tên	Ký tên	Phụ chú
1.	Kim Khai	Khai	
2.	Thanh Khema Ra	Ra	
3.	Kim Ly Độ	Độ	
4.	Kim Thi Sa Riêng	R	
5.	Thanh Thi Sa Riêng	Sa Riêng	
6.	Kim Thi Hoai	Hoai	
7.	Kim Ngọc Minh	M	
8.	Sơn Thi Quynh	Quynh	
9.	Kim Thi Sang	S	
10.	Kim Ngọc Sơn	S	
11.	Trần Văn Thanh	Th	
12.			
13.			
14.			
15.			
16.			
17.			
18.			
19.			
20.			
21.			
22.			
23.			
24.			
25.			
26.			
27.			
28.			
29.			
30.			

Xác nhận UBND xã



*Nguyễn Đức Anh*

Lập bảng

*Kim Ngọc Hùng*

Kim Ngọc Hùng



Lương Hòa A, ngày 17 tháng 11 năm 2021

BIÊN BẢN

Họp dân lấy ý kiến hạ thấp độ cao bờ kênh cấp II  
trên địa bàn ấp Hồ Lạc B....., xã Lương Hòa A

Căn cứ Công văn số 5903/UBND-NN ngày 08/11/2021 của Ủy ban nhân dân tỉnh Trà Vinh về việc hạ độ cao bờ kênh cấp II trên địa bàn xã Lương Hòa A, huyện Châu Thành.

Hôm nay, lúc 08 giờ 00 phút, ngày 17 tháng 11 năm 2021.

Tại: Nhà Văn hóa ấp Hồ Lạc B....., xã Lương Hòa A.

Thành phần tham dự:

- Ông (bà): Nguyễn Đức Anh; Chức vụ: PC UBND xã.....;
- Ông (bà): Thúc Chanh Tuyền; Chức vụ: CT HN xã.....;
- Ông (bà): Lâm Ngọc Hiệp; Chức vụ: NN xã.....;
- Ông (bà): Kim Linh; Chức vụ: UBND ấp HCB.....;
- Ông (bà): .....; Chức vụ: .....

Cùng đại diện các ngành MT-ĐT xã, ấp và 12 hộ dân tham dự.

Nội dung làm việc:

1. Ông: Kim Ngọc Hùng, chức vụ: CC ĐC-NN-XD-MT xã, phát biểu mục đích, yêu cầu và giới thiệu thành phần dự họp;

2. Ông: Nguyễn Đức Anh, chức vụ: Phó Chủ tịch UBND xã, triển khai nội dung:

- Lấy ý kiến của các hộ dân để hạ thấp độ cao kênh cấp II ấp Hồ Lạc B với các lý do: yêu cầu của một số cử tri ấp; bờ kênh quá cao gây khó khăn cho việc vận chuyển trong sản xuất; sạt lở bờ kênh; là nơi trú ẩn chuột gây phá hại mùa màng ... Cụ thể hạ thấp một số bờ kênh như sau:

+ Kênh cấp II:

1. Kênh cấp II Tầm phụng 1, dài 1.410 m, hạ thấp 1 bờ...  
bờ phía bên phải... lập từ 100 xấp Tầm phụng (bên mặt hầm)  
về hạ thấp dần bên chầu lại từ 0,7 m trở lên so  
với mặt ruộng, bên kia mặt ruộng dần lên từ 1,5 m.

Ý kiến:

Tại cơ sở An Tâm dự cuối họp thấp nhất về hạ  
Tầm 1.100 m, nên tiến hành yêu cầu chầu lại từ 0,7 m  
trở lên so với mặt ruộng để điều kiện thuận lợi cho việc  
lưu trữ và sản xuất.

.....  
.....  
.....  
.....  
.....  
.....  
.....  
.....  
.....  
.....

Biên bản kết thúc vào lúc 10 giờ 15 phút cùng ngày./.



Đại diện UBND xã

*Nguyễn Đức Anh*

Nguyễn Đức Anh

Đại diện MT-ĐT xã

*Thạch Thanh Thùy*

Thạch Thanh Thùy

Lập biên bản

*Kim Ngọc Hùng*

Kim Ngọc Hùng

Đ/D Ban Nhân dân ấp

*Kim Linh*

Kim Linh

*phúc*

Thạch Thùy Phúc

Đại diện hộ dân

*Kim Thanh*

Kim Thanh

*Sơn Sa Việt*

Sơn Sa Việt

.....

.....




# DANH SÁCH

Hộ dân thống nhất hạ thấp độ cao bờ kênh cấp II  
trên địa bàn ấp Hồ Lấp B..., xã Lương Hòa A

Số TT	Họ và tên	Ký tên	Phụ chú
1.	Kim Xieu	<i>Kim Xieu</i>	
2.	Sơn Sa Vết	<i>Sơn Sa Vết</i>	
3.	Kim Thane	<i>Kim Thane</i>	
4.	Kim Chanh	<i>Chanh</i>	
5.	Kim Cong	<i>Kim Cong</i>	
6.	Kim Minh	<i>Kim Minh</i>	
7.	Sơn Thị Mỹ Lệ	<i>Sơn Thị Mỹ Lệ</i>	
8.	Hà Văn Thôi	<i>Hà Văn Thôi</i>	
9.	Thanh Trần	<i>Thanh Trần</i>	
10.	THÀNH THỊ PHU	<i>Phúc</i>	
11.	Kim Sỹ Thuận	<i>Tháp</i>	
12.	Đinh Lãng	<i>Đinh Lãng</i>	
13.			
14.			
15.			
16.			
17.			
18.			
19.			
20.			
21.			
22.			
23.			
24.			
25.			
26.			
27.			
28.			
29.			
30.			

Xác nhận UBND xã



Lập bảng

*Kim Ngọc Hùng*

Kim Ngọc Hùng

Lương Hòa A, ngày 17 tháng 11 năm 2021

**BIÊN BẢN**

Họp dân lấy ý kiến hạ thấp độ cao bờ kênh cấp II  
trên địa bàn ấp Hồ Lạc C, xã Lương Hòa A

Căn cứ Công văn số 5903/UBND-NN ngày 08/11/2021 của Ủy ban nhân dân tỉnh Trà Vinh về việc hạ độ cao bờ kênh cấp II trên địa bàn xã Lương Hòa A, huyện Châu Thành.

Hôm nay, lúc ...14... giờ ...00... phút, ngày ...17... tháng 11 năm 2021.

Tại: ...Nhà Văn hóa ấp Hồ Lạc C..., xã Lương Hòa A.

**Thành phần tham dự:**

- Ông (bà): Nguyễn Đức Anh; Chức vụ: ĐC UBND Xã;
- Ông (bà): Thái Châu Tài; Chức vụ: CS HĐND Xã;
- Ông (bà): Đàm Ngọc Hiệp; Chức vụ: NN Xã;
- Ông (bà): Thái Thuận; Chức vụ: Trưởng ấp;
- Ông (bà): .....; Chức vụ: .....

Cùng đại diện các ngành MT-ĐT xã, ấp và ...12... hộ dân tham dự.

**Nội dung làm việc:**

1. Ông: Kim Ngọc Hùng, chức vụ: CC ĐC-NN-XD-MT xã, phát biểu mục đích, yêu cầu và giới thiệu thành phần dự họp;

2. Ông: Nguyễn Đức Anh, chức vụ: Phó Chủ tịch UBND xã, triển khai nội dung:

- Lấy ý kiến của các hộ dân đề hạ thấp độ cao kênh cấp II ấp Hồ Lạc C, với các lý do: yêu cầu của một số cử tri ấp; bờ kênh quá cao gây khó khăn cho việc vận chuyển trong sản xuất; sạt lở bờ kênh; là nơi trú ẩn chuột gây phá hại mùa màng ... Cụ thể hạ thấp một số bờ kênh như sau:

**+ Kênh cấp II:**

Kênh cấp II Tầm phụng 6, dài 1.200 m hạ thấp 1 bên bờ phía bên phải lưu từ lưu xã Tầm phụng (bên mặt m. m.3) về phía hạ thấp bờ mặt phía 0,7 m so với mặt ruộng, sau khi hạ thấp sang cư dân xã lưu tiếp ở xã Xứ.

**Ý kiến:**

Các hộ tham dự họp thống nhất phê duyệt hạ thấp kênh này là bờ 0,7 m phía bên, lấy quy chuẩn cấp bờ phẳng tương đương lưu.

Ý kiến của bà SM. Tài Mỹ Ngọc phản bác gặp với đại diện tổ dân phố hiện nay còn rất thấp là để quy định căn lấy nước để quy định xe vận chuyển thu lợi là để tránh sự lợi dụng họp và của là.



.....  
.....  
.....  
.....  
.....  
.....  
.....  
.....  
.....  
.....  
.....

Biên bản kết thúc vào lúc 16 giờ 20 phút cùng ngày./.

Đại diện UBND xã

Nguyễn Đức Anh

Đại diện MT-ĐT xã

Thạch Thanh Thi

Lập biên bản

Kim Ngọc Hùng

Đ/D Ban Nhân dân ấp

Thạch Thon

Đại diện hộ dân

Sơn Ngọc Danh

Thạch Thuần

**DANH SÁCH**  
**Hộ dân thông nhất hạ thấp độ cao bờ kênh cấp II**  
**trên địa bàn ấp ..HOA...LẠC...C., xã Lương Hòa A**

Số TT	Họ và tên	Ký tên	Phụ chú
1.	Nhơn Văn Sơn		
2.	Sơn Thị Mỹ Ngọc		
3.	Kim Thị Gấm	<u>Lư</u>	
4.	Sơn Ngọc Danh	<del>h</del>	
5.	Thạch Xuân	<u>h</u>	
6.	Thạch Colomby	<u>h</u>	
7.	Chị Thị Sa Phấn	<u>Phấn</u>	
8.	Thạch Thị Sao	<u>Sao</u>	
9.	Sơn Chín	<u>WY</u>	
10.	Kim Sẻ Gòn	<u>Th</u>	
11.	Kim Bờ	<u>Bờ</u>	
12.	Dù Văn An	<u>W</u>	
13.	Trần Sang Rang	<u>Trần</u>	
14.			
15.			
16.			
17.			
18.			
19.			
20.			
21.			
22.			
23.			
24.			
25.			
26.			
27.			
28.			
29.			
30.			

**Xác nhận UBND xã**



Nguyễn Đức Anh

**Lập bảng**

Hùng

**Kim Ngọc Hùng**



**ỦY BAN NHÂN DÂN  
XÃ LƯƠNG HÒA A**

**CỘNG HÒA XÃ HỘI CHỦ NGHĨA VIỆT NAM  
Độc lập - Tự do - Hạnh phúc**

Lương Hòa A, ngày 15 tháng 11 năm 2021

**BIÊN BẢN**

**Họp dân lấy ý kiến hạ thấp độ cao bờ kênh cấp II  
trên địa bàn ấp Thị La, xã Lương Hòa A**

Căn cứ Công văn số 5903/UBND-NN ngày 08/11/2021 của Ủy ban nhân dân tỉnh Trà Vinh về việc hạ độ cao bờ kênh cấp II trên địa bàn xã Lương Hòa A, huyện Châu Thành.

Hôm nay, lúc 14 giờ 00 phút, ngày 15 tháng 11 năm 2021.

Tại: Thị La, ấp Thị La, xã Lương Hòa A.

**Thành phần tham dự:**

1. Ông (bà): Nguyễn Đức Anh; Chức vụ: PC UBND xã;
2. Ông (bà): Tuấn Chanh Tài; Chức vụ: CT HĐND xã;
3. Ông (bà): Kim Ngọc Hùng; Chức vụ: CC ĐC-NN-XD-MT xã;
4. Ông (bà): Thị La; Chức vụ: UBND ấp;
5. Ông (bà): .....; Chức vụ: .....

Cùng đại diện các ngành MT-ĐT xã, ấp và 13 hộ dân tham dự.

**Nội dung làm việc:**

1. Ông: Kim Ngọc Hùng, chức vụ: CC ĐC-NN-XD-MT xã, phát biểu mục đích, yêu cầu và giới thiệu thành phần dự họp;

2. Ông: Nguyễn Đức Anh, chức vụ: Phó Chủ tịch UBND xã, triển khai nội dung:

- Lấy ý kiến của các hộ dân để hạ thấp độ cao kênh cấp II ấp Thị La, với các lý do: yêu cầu của một số cử tri ấp; bờ kênh quá cao gây khó khăn cho việc vận chuyển trong sản xuất; sạt lở bờ kênh; là nơi trú ẩn chuột gây phá hại mùa màng ... Cụ thể hạ thấp một số bờ kênh như sau:

+ Kênh cấp II:

Kênh cấp II Tầm phước 2, dài 1.470 m, hạ thấp 1 bên bờ phía bên phải hướng từ đầu xã Tầm phước (phía mặt trời mọc) ... Cầu lại phần đất từ mặt ruộng xã cũ ... tạo nên kênh mới như sau:

**Ý kiến:**

Tất cả các em tham dự cuộc họp đều đồng ý việc hạ thấp 1 bên Tầm phước 2 để giảm bớt khó khăn cho dân địa phương như cũ.

.....  
.....  
.....  
.....  
.....  
.....  
.....  
.....  
.....  
.....

Biên bản kết thúc vào lúc 16 giờ 00 phút cùng ngày./.



Đại diện UBND xã

*Nguyễn Đức Anh*

Nguyễn Đức Anh

Đại diện MT-ĐT xã

*Thanh Chánh Tín*

Thanh Chánh Tín

Lập biên bản

*Kim Ngọc Hùng*

Kim Ngọc Hùng

Đ/D Ban Nhân dân ấp

*Thạch Minh Cảnh*

Thạch Minh Cảnh

Đại diện hộ dân

*Lâm Thế Hùng*

Lâm Thế Hùng

*Thạch Thị Thanh Quy*

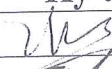
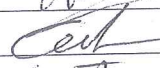
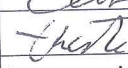
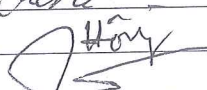

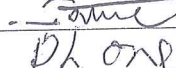
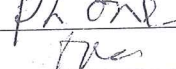




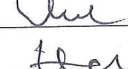

Lâm Thế Hùng

*Thạch Thị Thanh Quy*

Thạch Thị Thanh Quy




**DANH SÁCH**  
**Hộ dân thống nhất hạ thấp độ cao bờ kênh cấp II**  
**trên địa bàn ấp H.A.A. 2.4.6.7., xã Lương Hòa A**

Số TT	Họ và tên	Ký tên	Phụ chú
1.	Tô haey Chinh		
2.	Tô haey Chiêm		
3.	Kim Tô haey		
4.	Tô haey Tô haey Hồng		
5.	Lâm Pkhong Sang		
6.	Tô haey Rừông		
7.	Kim Tô lui Pkhong		
8.	Tô haey Chinh toi		
9.	Lâm Tô lui Nguyên		
10.	Kim Cường		
11.	Tô haey Morte		
12.	Tô haey Ban		
13.	Tô haey Tô lui Hai		
14.			
15.			
16.			
17.			
18.			
19.			
20.			
21.			
22.			
23.			
24.			
25.			
26.			
27.			
28.			
29.			
30.			

**Xác nhận UBND xã**

  
  
**Nguyễn Đức Anh**

**Lập bảng**

  
**Kim Ngọc Hùng**

Y kiến: Kính thưa, thưa các cô chú em tham dự cuộc  
loại thế này các.



[illegible][illegible]

Nguyễn Đức Anh

Chali

Thresh Chant Tun

Heal

**Kim Ngọc Hùng**

*Archie*

Le Quốc Khanh

\_\_\_\_\_

Tổng Trì Huyện

Chakr




.....Kim Sơn.....

Thach Thi Ngoc.

Sug

Thach Sas.....

**DANH SÁCH**  
**Hộ dân thống nhất hạ thấp độ cao bờ kênh cấp II**  
**trên địa bàn ấp Tân Ngai..., xã Lương Hòa A**

Số TT	Họ và tên	Ký tên	Phụ chú
1.	Lê Quốc Khanh		
2.	Thạch Thị Ngọc	ngoc	
3.	Thạch Sao	Sao	
4.	Thạch Dũng	Dũng	
5.	Thạch An	An	
6.	Nguyễn Thị Ngọc Hạnh	Hạnh	
7.	Kim Thị Mai	mai	
8.	Sơn Liên	Liên	
9.	Thạch Thị Nhàn	Nhàn	
10.	Thạch Sa Col	Col	
11.	Thạch Thị Cẩm Ron	Ron	
12.	Nguyễn Trung Đức	Đức	
13.	Kim Thị Mai	mai	
14.	Trần Ngọc Hoàng	Hoàng	
15.			
16.			
17.			
18.			
19.			
20.			
21.			
22.			
23.			
24.			
25.			
26.			
27.			
28.			
29.			
30.			

**Xác nhận UBND xã**



*Nguyễn Đức Anh*

**Lập bảng**



**Kim Ngọc Hùng**



## CÔNG BỐ KẾT QUẢ ĐẦU GIÁ TÀI SẢN

Đất, cát bờ kênh đôi dư được thu hồi từ việc hạ độ cao bờ kênh cấp II trên địa bàn xã Lương Hòa A, huyện Châu Thành, tỉnh Trà Vinh.

Kính gửi: Ủy ban nhân dân xã Lương Hòa A.

### Tổ chức bán đấu giá:

- Tên đơn vị: Công ty Đầu giá Hợp danh Bảo Tín Trà Vinh.
- Địa chỉ: Số 561, Phan Đình Phùng, khóm 3, phường 6, thành phố Trà Vinh, tỉnh Trà Vinh.
- Điện thoại: 0978.910555 - Fax: (0294)2 244555
- Mã số thuế: 2100652086
- Số tài khoản: 1021025555, tại Ngân hàng TMCP Vietcombank – Chi nhánh Trà Vinh.
- Đại diện: Ông. Huỳnh Quốc Chiến - Chức vụ: Giám đốc.
- Người điều hành cuộc bán đấu giá:
- Đấu giá viên: Ông. Huỳnh Quốc Chiến - Sinh năm 1967.
- Địa chỉ: Số 561, Phan Đình Phùng, khóm 3, phường 6, thành phố Trà Vinh, tỉnh Trà Vinh.
- Số CMND: 334079376, ngày cấp: 09/05/2009, nơi cấp: Công an tỉnh Trà Vinh.

### Nội dung công bố kết quả:

1. Tài sản đấu giá: Đất, cát bờ kênh đôi dư được thu hồi từ việc hạ độ cao bờ kênh cấp II trên địa bàn xã Lương Hòa A, huyện Châu Thành, tỉnh Trà Vinh. (Đính kèm danh mục tài sản đấu giá).
2. Mục đích: Bán đấu giá tài sản.
3. Tài liệu liên quan:
  - ✓ Biên bản đấu giá ban hành vào hồi 09 giờ 00 phút ngày 24/01/2022.
  - ✓ Tên tài sản đấu giá:

Stt	Tài sản bán đấu giá	Giá khởi điểm (đồng)	Bước giá (đồng)
1	Đất, cát bờ kênh đôi dư được thu hồi từ việc hạ độ cao bờ kênh cấp II trên địa bàn xã Lương Hòa A, huyện Châu Thành, tỉnh Trà Vinh.	984.672.000	50.000.000

✓ Kết quả trúng đấu giá:

+ Người tham gia đấu giá đã trả cao nhất:

Stt	Họ và tên	Địa chỉ	Số CMND (Hoặc giấy ĐKKD)	Ngày cấp	Nơi cấp	Giá đã trả cao nhất (đồng)
1	Công ty TNHH MTV XD Lương Hòa + ĐD: Ông. Lâm Ngọc Thương – Năm sinh: 1975 + SĐT: 0977.122624	Ấp Hòa Lạc C, xã Lương Hòa, huyện Châu Thành, tỉnh Trà Vinh.	2100467225	24/09/2011 (Lần đầu)	Phòng ĐKKD – Sở KH và ĐT tỉnh Trà Vinh	1.039.000.000

+ Giá trúng đấu giá:

Stt	Tài sản bán đấu giá	Giá khởi điểm (đồng)	Giá trúng đấu giá (đồng)
1	Đất, cát bờ kênh đôi dư được thu hồi từ việc hạ độ cao bờ kênh cấp II trên địa bàn xã Lương Hòa A, huyện Châu Thành, tỉnh Trà Vinh.	984.672.000	1.039.000.000

- Số tiền bằng số: **1.039.000.000 đồng**.

- Số tiền bằng chữ: **Một tỷ, không trăm ba mươi chín triệu đồng**.

4. Cuộc đấu giá kết thúc vào 09 giờ 40 phút ngày 24/01/2022.

5. Chúng tôi xin cam kết các thông tin công bố trên đây là đúng sự thật và hoàn toàn chịu trách nhiệm trước pháp luật về nội dung đã công bố.

**Trân trọng!**

Tài liệu đính kèm:

1. Biên bản bán đấu giá.
2. Lưu: HS, VT.



*Huỳnh Quốc Chiến*



Số: 16/TTr-PNN

Châu Thành, ngày 18 tháng 10 năm 2021

**TỜ TRÌNH**  
**Về việc xin chủ trương hạ thấp bờ kênh cấp II**  
**trên địa bàn xã Lương Hòa A**

Kính gửi: Ủy ban nhân dân huyện Châu Thành.

Phòng Nông nghiệp và PTNT huyện có nhận được tờ trình số 118/TTr-UBND ngày 15/10/2021 của Ủy ban nhân dân xã Lương Hòa A về việc xin hạ độ cao bờ kênh cấp II trên địa bàn xã Lương Hòa A.

Ngày 17/10/2021 Phòng Nông nghiệp và PTNT huyện phối hợp, Xí nghiệp Thủy nông huyện, UBND xã Lương Hòa A tiến hành khảo sát về việc xin hạ độ cao bờ kênh cấp II trên địa bàn xã Lương Hòa A, cụ thể như sau:

Hiện trạng:

1. Bờ kênh cấp II (kênh Tầm Phương 1): mặt bờ kênh ngang trung bình từ 3,2-3,5m, cao trung bình từ 1,3-1,5m so với mặt ruộng, chiều dài 1.300m.
2. Bờ kênh cấp II (kênh Tầm Phương 2): mặt bờ kênh ngang trung bình từ 3,2-3,5m, cao trung bình từ 1,3-1,5m so với mặt ruộng, chiều dài 1.470m.
3. Bờ kênh cấp II (kênh Tầm Phương 3): mặt bờ kênh ngang trung bình từ 3,2-3,5m, cao trung bình từ 1,3-1,5m so với mặt ruộng, chiều dài 1.415m.
4. Bờ kênh cấp II (kênh Tầm Phương 4): mặt bờ kênh ngang trung bình từ 3,2-3,5m, cao trung bình từ 1,3-1,5m so với mặt ruộng, chiều dài 1.280m.
5. Bờ kênh cấp II (kênh Tầm Phương 5): mặt bờ kênh ngang trung bình từ 3,2-3,5m, cao trung bình từ 1,3-1,5m so với mặt ruộng, chiều dài 1.410m.
6. Bờ kênh cấp II (kênh Tầm Phương 6): mặt bờ kênh ngang trung bình từ 3,2-3,5m, cao trung bình từ 1,3-1,5m so với mặt ruộng, chiều dài 1.200m.

Do bờ kênh hiện nay cao hơn so với mặt ruộng, rất khó khăn cho người dân đi lại và việc vận chuyển các thiết bị cơ giới hóa xuống đồng ruộng phục vụ sản xuất. Để thuận tiện cho người dân đi lại và việc vận chuyển các thiết bị cơ giới hóa xuống đồng ruộng phục vụ sản xuất của người dân ở khu vực này.

Phòng Nông nghiệp và PTNT huyện kính trình Ủy ban nhân dân huyện Châu Thành xem xét và có văn bản trình Sở Nông nghiệp và Phát triển nông thôn tỉnh Trà Vinh xem xét, đề xuất Ủy ban nhân dân tỉnh Trà Vinh cho chủ trương về việc hạ thấp bờ kênh cấp II xã Lương Hòa A.

\* Rất mong. Ủy ban nhân dân huyện Châu Thành xem xét, chấp thuận./.

*Nơi nhận:*

- Như trên;
- Lưu.



**Nguyễn Tường Linh**



**ỦY BAN NHÂN DÂN  
XÃ LƯƠNG HÒA A**

**CỘNG HÒA XÃ HỘI CHỦ NGHĨA VIỆT NAM  
Độc lập - Tự do - Hạnh phúc**

Số: 03 /QĐ-UBND

Lương Hòa A, ngày 27 tháng 01 năm 2022

**QUYẾT ĐỊNH**

**Về việc phê duyệt kết quả đấu giá tài sản Đất bờ kênh từ việc hạ độ cao bờ  
kênh cấp II trên địa bàn xã Lương Hòa A, huyện Châu Thành, Trà Vinh**

**ỦY BAN NHÂN DÂN XÃ LƯƠNG HÒA A**

*Căn cứ Luật Tổ chức chính quyền địa phương ngày 19/6/2015;*

*Căn cứ Luật sửa đổi, bổ sung một số điều của Luật Tổ chức Chính phủ và  
Luật Tổ chức Chính quyền địa phương ngày 22/11/2019;*

*Căn cứ Quyết định số 01/QĐ-UBND ngày 06/01/2022 của Ủy ban nhân dân  
xã Lương Hòa A về việc phê duyệt giá khởi điểm; bước giá thực hiện đấu giá Đất  
bờ kênh từ việc hạ độ cao bờ kênh cấp II trên địa bàn xã Lương Hòa A, huyện  
Châu Thành, tỉnh Trà Vinh;*

*Căn cứ vào Biên bản đấu giá tài sản ngày 24/01/2022;*

*Căn cứ vào Công bố kết quả đấu giá tài sản đất bờ kênh đôi dư được thu hồi  
từ việc hạ độ cao bờ kênh cấp II trên địa bàn xã Lương Hòa A, huyện Châu Thành,  
tỉnh Trà Vinh của Công ty đấu giá Hợp danh Bảo tín Trà Vinh;*

*Xét đề nghị của Công chức Văn phòng - Thông kê Ủy ban nhân dân xã,*

**QUYẾT ĐỊNH:**

**Điều 1.** Phê duyệt kết quả đấu giá tài sản Đất bờ kênh từ việc hạ độ cao bờ  
kênh cấp II trên địa bàn xã Lương Hòa A, huyện Châu Thành, tỉnh Trà Vinh, cụ  
thể như sau:

- Tổng số bờ kênh hạ thấp: 06 bờ kênh;
- Tổng khối lượng đất đôi dư: 18.936 m<sup>3</sup>;
- Giá trúng đấu giá: 1.039.000.000 đồng. (Một tỷ không trăm ba mươi chín triệu đồng);

- Thời hạn thanh toán:

+ Trong thời gian không quá hai (02) ngày làm việc kể từ ngày nhận được  
thông báo công nhận kết quả trúng đấu giá, số tiền đặt trước 20% của người trúng  
đấu giá được chuyển thành hình thức ký quỹ đảm bảo hợp đồng trúng đấu giá cho  
cả thời gian theo quy định; Số tiền còn lại 80% người trúng đấu giá có trách nhiệm  
thanh toán một (01) lần trong thời gian 30 ngày, kể từ ngày cấp thẩm quyền phê  
duyet kết quả trúng đấu giá;

- Đơn vị trúng giá:
- + Công ty TNHH MTV XD Lương Hòa;
- + Người đại diện: Lâm Ngọc Thương, Giám đốc;
- + Năm sinh: 1975;
- + Số điện thoại: 0977.122.624;
- + Địa chỉ: ấp Hòa Lạc C, xã Lương Hòa A, huyện Châu Thành, tỉnh Trà Vinh.

**Điều 3.** Công chức Văn phòng - Thống kê Ủy ban nhân dân xã, Các ngành xã có liên quan và các ông, bà có tên ở Điều 1 chịu trách nhiệm thi hành Quyết định này.

Võ Văn Học



SỞ KẾ HOẠCH VÀ ĐẦU TƯ  
TỈNH TRÀ VINH  
PHÒNG ĐĂNG KÝ KINH DOANH

CỘNG HÒA XÃ HỘI CHỦ NGHĨA VIỆT NAM  
Độc lập – Tự do – Hạnh phúc

**GIẤY CHỨNG NHẬN ĐĂNG KÝ DOANH NGHIỆP  
CÔNG TY TRÁCH NHIỆM HỮU HẠN MỘT THÀNH VIÊN**

Mã số doanh nghiệp: 2100467225

*Đăng ký lần đầu: ngày 14 tháng 09 năm 2011*

**1. Tên công ty**

Tên công ty viết bằng tiếng Việt: CÔNG TY TNHH MỘT THÀNH VIÊN XÂY DỰNG  
LƯƠNG HÒA

Tên công ty viết bằng tiếng nước ngoài:

Tên công ty viết tắt: CTY TNHH LƯƠNG HÒA

**2. Địa chỉ trụ sở chính**

*Áp Hòa Lạc C, Xã Lương Hoà A, Huyện Châu Thành, Tỉnh Trà Vinh, Việt Nam*

Điện thoại: 074.3896814 - 01239961193

Fax:

Email:

Website:

**3. Ngành, nghề kinh doanh**

STT	Tên ngành	Mã ngành
1	Xây dựng nhà các loại	4100(Chính)
2	Xây dựng công trình kỹ thuật dân dụng khác Chi tiết: xây dựng công trình dân dụng, công nghiệp, thủy lợi	4290
3	Lắp đặt hệ thống điện	4321
4	Xây dựng công trình đường sắt và đường bộ Chi tiết: xây dựng công trình đường bộ (cầu, đường)	4210
5	Lắp đặt hệ thống cấp, thoát nước, lò sưởi và điều hoà không khí	4322
6	Chuẩn bị mặt bằng Chi tiết: san lấp mặt bằng, nạo vét kênh mương	4312

**4. Vốn điều lệ** 4.900.000.000 đồng

Bằng chữ: Bốn tỷ chín trăm triệu đồng

Vốn pháp định

## 6. Thông tin về chủ sở hữu

Họ và tên: **LÂM NGỌC THƯỜNG** Giới tính: *Nam*  
 Sinh ngày : *01/01/1975* Dân tộc: *Khơ-me* Quốc tịch: *Việt Nam*  
 Loại giấy chứng thực cá nhân: *Giấy chứng minh nhân dân*  
 Số: *334433902*  
 Ngày cấp: *09/09/2011* Nơi cấp: *Công an Trà Vinh*  
 Nơi đăng ký hộ khẩu thường trú:  
*Ấp Hòa Lạc C, Xã Lương Hoà A, Huyện Châu Thành, Tỉnh Trà Vinh, Việt Nam*  
 Chỗ ở hiện tại:  
*Ấp Hòa Lạc C, Xã Lương Hoà A, Huyện Châu Thành, Tỉnh Trà Vinh, Việt Nam*

### 7. Người đại diện theo pháp luật

Chức danh: *Chủ tịch Công ty kiêm Giám đốc*

Họ và tên: **LÂM NGỌC THƯƠNG** Giới tính: *Nam*

Sinh ngày : *01/01/1975* Dân tộc: *Khơ-me* Quốc tịch: *Việt Nam*

Loại giấy chứng thực cá nhân: *Giấy chứng minh nhân dân*

Số: *334433902*

Ngày cấp: *09/09/2011* Nơi cấp: *Công an Trà Vinh*

Nơi đăng ký hộ khẩu thường trú:  
*Ấp Hòa Lạc C, Xã Lương Hoà A, Huyện Châu Thành, Tỉnh Trà Vinh, Việt Nam*

Chỗ ở hiện tại:  
*Ấp Hòa Lạc C, Xã Lương Hoà A, Huyện Châu Thành, Tỉnh Trà Vinh, Việt Nam*

### 8. Thông tin về chi nhánh

### 9. Thông tin về văn phòng đại diện

## 10. Thông tin về địa điểm kinh doanh

TRƯỞNG PHÒNG  
PHÓ TRƯỞNG PHÒNG




Trinh Chi Kim Loan



CỘNG HÒA XÃ HỘI CHỦ NGHĨA VIỆT NAM  
Độc lập - Tự do - Hạnh phúc

Xác nhận của cơ quan  
có thẩm quyền



GIẤY CHỨNG NHẬN  
QUYỀN SỬ DỤNG ĐẤT  
QUYỀN SỞ HỮU NHÀ Ở VÀ TÀI SẢN KHÁC Gắn liền với đất

I. Người sử dụng đất, chủ sở hữu nhà ở và tài sản khác gắn liền với đất

Ông: LÂM NGỌC THƯỜNG

Năm sinh: 1975, CMND số: 334433902

Năm sinh: 1975, CMND số: 33433902.  
Địa chỉ thường trú: ấp Hòa Lạc C, xã Lương Hòa A, huyện Châu Thành, tỉnh Trà Vinh.

CS 374922

Người được cấp Giấy chứng nhận không được sửa chữa, tẩy xóa hoặc bổ sung bất kỳ nội dung nào trong Giấy chứng nhận; khi bị mất hoặc hư hỏng Giấy chứng nhận phải khai báo ngay với cơ quan cấp Giấy.



2938619557725

**I. Thửa đất:**

- a) Thửa đất số: 164, tờ bản đồ số: 42  
b) Địa chỉ: ấp Hòa Lạc C, xã Lương Hòa A, huyện Châu A, tỉnh Trà Vinh  
c) Diện tích: 1821m<sup>2</sup> (bằng chữ: Một nghìn tám trăm hai mươi một mét vuông)  
d) Hình thức sử dụng: Sử dụng riêng  
đ) Mục đích sử dụng: Đất chuyên trồng lúa nước  
e) Thời hạn sử dụng: Thời hạn sử dụng đất đến ngày 15/03/2067  
g) Nguồn gốc sử dụng: Nhân chuyển nhượng đất được Công nhận QSDĐ như giao đất không thu tiền sử dụng đất

**2. Nhà ở: -/-**

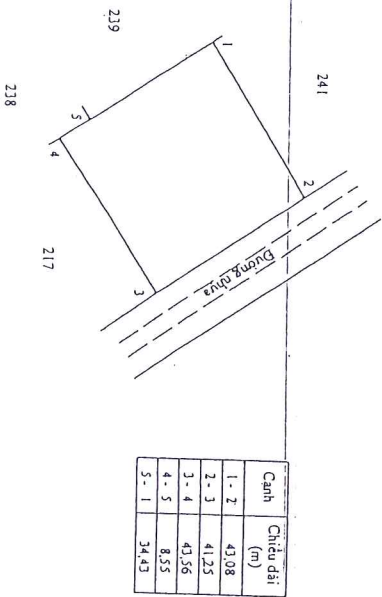
**3. Công trình xây dựng khác: -/-**

**4. Rừng sản xuất là rừng trồng: -/-**

**5. Cây lâu năm: -/-**

**6. Ghi chú: Không**


**III. Sơ đồ thửa đất, nhà ở và tài sản khác gắn liền với đất**



Cạnh	Chiều dài (m)
1 - 2	43,08
2 - 3	41,25
3 - 4	43,56
4 - 5	8,55
5 - 1	34,43

Trà Vinh, ngày 04 tháng 9 năm 2019

**SỞ TÀI NGUYÊN VÀ MÔI TRƯỜNG TỈNH TRÀ VINH**  
**TƯỞNG GIÁM ĐỐC**  
**KT. GIÁM ĐỐC**  
**PHÓ GIÁM ĐỐC**



Số vào sổ cấp GCN: CS06570

IV. Những thay đổi sau khi cấp giấy chứng nhận	
Nội dung thay đổi và cơ sở pháp lý	Xác nhận của cơ quan có thẩm quyền

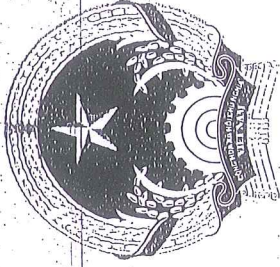


Thân của cơ  
quyền

Xác nhận chức quan  
có thẩm quyền

Nội dung thay đổi và cơ sở pháp lý

CỘNG HÒA XÃ HỘI CHỦ NGHĨA VIỆT NAM  
Độc lập - Tự do - Hạnh phúc



**GIẤY CHỨNG NHẬN**  
QUYỀN SỬ DỤNG ĐẤT  
QUYỀN SỞ HỮU NHÀ Ở VÀ TÀI SẢN KHÁC GẮN LIỀN VỚI ĐẤT

I. Người sử dụng đất, chủ sở hữu nhà ở và tài sản khác gắn liền với đất

Ông: **LÂM NGỌC THƯƠNG**

Năm sinh: 1975, CMND số: 334433902

Địa chỉ thường trú: ấp Hòa Lạc C, xã Lương Hòa A, huyện Châu Thành, tỉnh Trà Vinh.

Kèm theo GCN này  
Có trang bổ sung số: 4.....

Người được cấp Giấy chứng nhận không được sửa chữa, tẩy xóa hoặc bổ sung bất kỳ nội dung nào trong Giấy chứng nhận; khi bị mất hoặc hư hỏng Giấy chứng nhận phải khai báo ngay với cơ quan cấp Giấy.



2 9 3 9 2 1 6 0 3 9 7 7 6

CC 274772

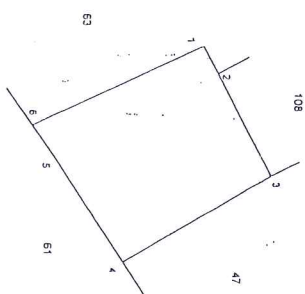
## II. Thừa đất, nhà ở và tài sản khác gắn liền với đất

### 1. Thừa đất:

- a) Thừa đất số: 62, tờ bản đồ số: 42  
 b) Địa chỉ: ấp Hòa Lạc C, xã Lương Hòa A, huyện Châu Thành, tỉnh Trà Vinh  
 c) Diện tích: 1210m<sup>2</sup>, (bằng chữ: Một nghìn hai trăm mười mét vuông)  
 d) Hình thức sử dụng: Sử dụng riêng  
 e) Mục đích sử dụng: Đất trồng cây lâu năm  
 f) Thời hạn sử dụng: Thời hạn sử dụng đất đến ngày 19/12/2045  
 g) Nguồn gốc sử dụng: Nhận chuyển nhượng đất được Công nhận QSDĐ như giao đất không thu tiền sử dụng đất

2. Nhà ở: -/-  
 3. Công trình xây dựng khác: -/-  
 4. Rừng sản xuất là rừng trồng: -/-  
 5. Cây lâu năm: -/-  
 6. Ghi chú: Không


## III. Sơ đồ thửa đất, ở và tài sản khác gắn liền với đất



Cạnh	Chiều dài (m)
1 - 2	6,44
2 - 3	24,08
3 - 4	35,80
4 - 5	26,30
5 - 6	7,90
6 - 1	39,26

Trà Vinh, ngày 03 tháng 02 năm 2016  
 SỞ TÀI NGUYÊN VÀ MÔI TRƯỜNG TỈNH TRÀ VINH

KT. GIÁM ĐỐC  
 PHÓ GIÁM ĐỐC




*Đường Văn Sơn*

Số vào sổ cấp GCN: CS03674

IV. Những thay đổi sau khi cấp giấy chứng nhận	
Nội dung thay đổi và cơ sở pháp lý	Xác nhận của cơ quan có thẩm quyền



10



GIẤY CHỨNG NHẬN  
QUYỀN SỬ DỤNG ĐẤT  
QUYỀN SỞ HỮU NHÀ Ở VÀ TÀI SẢN KHÁC GẮN LIỀN VỚI ĐẤT

I. Người sử dụng đất, chủ sở hữu nhà ở và tài sản khác gắn liền với đất

Ông: LÂM NGỌC THƯƠNG

Năm sinh: 1975, CMND số: 334433902


Địa chỉ thường trú: ấp Hòa Lạc C, xã Lương Hòa A, huyện Châu Thành, tỉnh Trà Vinh.

CH 098583

Nội dung thay đổi và cơ sở pháp lý	Xác nhận của cơ quan có thẩm quyền

Người được cấp Giấy chứng nhận không được sửa chữa, tẩy xóa hoặc bổ sung bất kỳ nội dung nào trong Giấy chứng nhận; khi bị mất hoặc hư hỏng Giấy chứng nhận phải khai báo ngay với cơ quan cấp Giấy.

Có trang bổ sung số: 1, 2, 3, 4



2 9 3 8 6 1 7 5 5 3 6 4

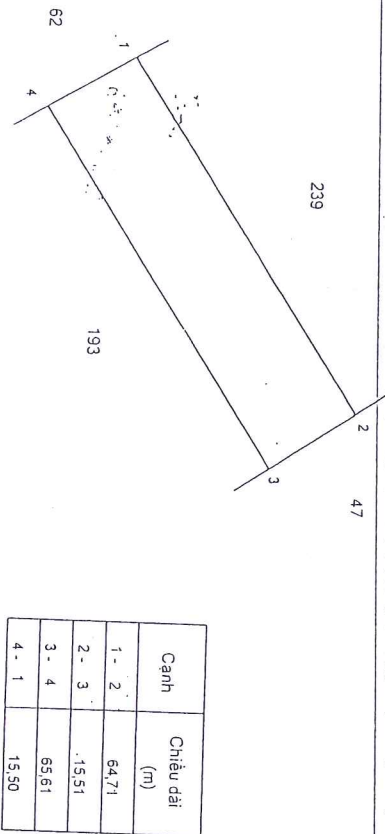
II. Thừa đất, nhà ở và tài sản khác gắn liền với đất

1. Thừa đất:

- a) Thừa đất số: 238, tờ bản đồ số: 42  
b) Địa chỉ: ấp Hòa Lạc C, xã Lương Hòa A, huyện Châu Thành, tỉnh Trà Vinh  
c) Diện tích: 1010m<sup>2</sup> (bằng chữ: Một nghìn không trăm mười mét vuông)  
d) Hình thức sử dụng: Sử dụng riêng  
đ) Mục đích sử dụng: Đất chuyên trồng lúa nước  
e) Thời hạn sử dụng: Thời hạn sử dụng đất đến ngày 15/05/2067  
g) Nguồn gốc sử dụng: Nhận chuyển nhượng đất được Công nhận QSDĐ như giao đất không thu tiền sử dụng đất


2. Nhà ở: -/-  
3. Công trình xây dựng khác: -/-  
4. Rừng sản xuất là rừng trồng: -/-  
5. Cây lâu năm: -/-  
6. Ghi chú: Không

III. Sơ đồ thửa đất, nhà ở và tài sản khác gắn liền với đất



Trà Vinh, ngày 22 tháng 05 năm 2017  
SỞ TÀI NGUYÊN VÀ MÔI TRƯỜNG TỈNH TRÀ VINH

GIÁM ĐỐC



*Đức Phước Thiện*

Số vào sổ cấp GCN: CS04750

IV. Những thay đổi sau khi cấp giấy chứng nhận	
Nội dung thay đổi và cơ sở pháp lý	Xác nhận của cơ quan có thẩm quyền



Nội dung thay đổi và cơ sở pháp lý


Xác nhận của cơ quan  
có thẩm quyền

Người được cấp Giấy chứng nhận không được sửa chữa, tẩy xóa hoặc bỏ  
sung bất kỳ nội dung nào trong Giấy chứng nhận; khi bị mất hoặc hư  
hỏng Giấy chứng nhận phải khai báo ngay với cơ quan cấp Giấy.



2 9 3 8 6 2 2 5 5 8 6 3 5

CỘNG HÒA XÃ HỘI CHỦ NGHĨA VIỆT NAM  
Độc lập - Tự do - Hạnh phúc



## GIẤY CHỨNG NHẬN QUYỀN SỬ DỤNG ĐẤT

QUYỀN SỞ HỮU NHÀ Ở VÀ TÀI SẢN KHÁC GẮN LIỀN VỚI ĐẤT

I. Người sử dụng đất, chủ sở hữu nhà ở và tài sản khác gắn liền với đất

Ông: LÂM NGỌC THƯỜNG

Năm sinh: 1975, CMND số: 334433902

Địa chỉ thường trú: ấp Hòa Lạc C, xã Lương Hòa A, huyện Châu Thành, tỉnh Trà  
Vinh

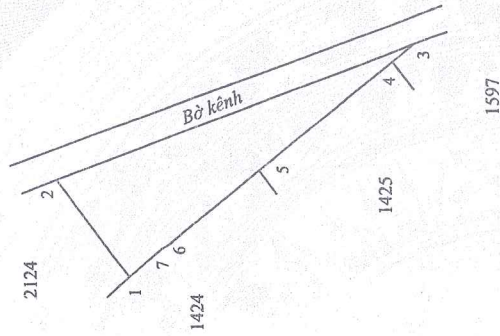
DD 201843



II. Thừa đất, nhà ở và tài sản khác gắn liền với đất

1. Thừa đất
- a) Thừa đất số: 2125, tờ bản đồ số: 26,
  - b) Địa chỉ: ấp Tân Ngai, xã Lương Hòa A, huyện Châu Thành, tỉnh Trà Vinh,
  - c) Diện tích: 1792,0m<sup>2</sup>, (bằng chữ: Một nghìn bảy trăm chín mươi hai mét vuông),
  - d) Hình thức sử dụng: Sử dụng riêng,
  - đ) Mục đích sử dụng: Đất chuyên trồng lúa nước,
  - e) Thời hạn sử dụng: Thời hạn sử dụng đất đến ngày 19/12/2065,
  - g) Nguồn gốc sử dụng: Nhận chuyển nhượng đất được Công nhận QSDĐ như giao đất không thu tiền sử dụng đất,
2. Nhà ở: -/-
3. Công trình xây dựng khác: -/-
4. Rừng sản xuất là rừng trồng: -/-
5. Cây lâu năm: -/-
6. Ghi chú: -/-

III. Sơ đồ thửa đất, nhà ở và tài sản khác gắn liền với đất



Cạnh	Chiều dài (m)
1 - 2	34,58
2 - 3	108,68
3 - 4	8,19
4 - 5	48,95
5 - 6	33,26
6 - 7	2,25
7 - 1	12,05

Trà Vinh, ngày 14. tháng 02. năm 2022

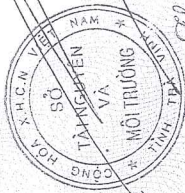
**SỞ TÀI NGUYÊN VÀ MÔI TRƯỜNG TỈNH TRÀ VINH**

**TU. GIÁM ĐỐC**

**GIÁM ĐỐC VĂN PHÒNG ĐĂNG KÝ ĐẤT ĐAI**

**KT. GIÁM ĐỐC**

**PHÓ GIÁM ĐỐC**



Trà Vinh, Năm




Nội dung thay đổi và cơ sở pháp lý	Xác nhận của cơ quan có thẩm quyền

Người được cấp Giấy chứng nhận không được sửa chữa, tẩy xóa hoặc bổ sung bất kỳ nội dung nào trong Giấy chứng nhận. Khi bị mất hoặc hư hỏng Giấy chứng nhận phải khai báo ngay với cơ quan cấp Giấy.



2938622009765

CỘNG HÒA XÃ HỘI CHỦ NGHĨA VIỆT NAM  
Độc lập - Tự do - Hạnh phúc



## GIẤY CHỨNG NHẬN QUYỀN SỬ DỤNG ĐẤT

QUYỀN SỞ HỮU NHÀ Ở VÀ TÀI SẢN KHÁC GẮN LIỀN VỚI ĐẤT

I. Người sử dụng đất, chủ sở hữu nhà ở và tài sản khác gắn liền với đất

Ông: **LÂM NGỌC THƯƠNG**

Năm sinh: 1975, CMND số: 334433902

Địa chỉ thường trú: ấp Hòa Lạc C, xã Lương Hòa A, huyện Châu Thành, tỉnh Trà Vinh

DD 201844

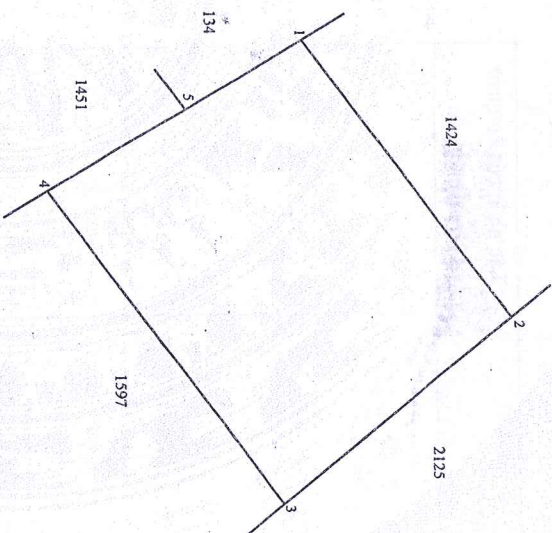


II. Thừa đất, nhà ở và tài sản khác gắn liền với đất

1. Thừa đất

- Thừa đất số: 1425, tờ bản đồ số: 26,
- Địa chỉ: ấp Tân Ngai, xã Lương Hòa A, huyện Châu Thành, tỉnh Trà Vinh,
- Diện tích: 3002,0m<sup>2</sup> (bằng chữ: Ba nghìn không trăm linh hai mét vuông),
- Hình thức sử dụng: Sử dụng riêng,
- Mục đích sử dụng: Đất chuyên trồng lúa nước,
- Thời hạn sử dụng: Thời hạn sử dụng đất đến ngày 19/12/2065,
- Nguồn gốc sử dụng: Nhận chuyển nhượng đất được Công nhận QSDĐ như giao đất không thu tiền sử dụng đất,
- Nhà ở: -/-
- Công trình xây dựng khác: -/-
- Rừng sản xuất là rừng trồng: -/-
- Cây lâu năm: -/-
- Ghi chú: -/-


III. Sơ đồ thửa đất, nhà ở và tài sản khác gắn liền với đất



Cạnh	Chiều dài (m)
1 - 2	57,92
2 - 3	48,95
3 - 4	65,03
4 - 5	26,63
5 - 1	22,42

Trà Vinh, ngày 14. tháng 02. năm 2022  
SỞ TÀI NGUYÊN VÀ MÔI TRƯỜNG TỈNH TRÀ VINH

TU. GIÁM ĐỐC  
KT. GIÁM ĐỐC  
PHÓ GIÁM ĐỐC  
GIÁM ĐỐC VĂN PHÒNG ĐĂNG KÝ ĐẤT ĐAI




Số vào sổ cấp GCN: CS 09269

IV. Những thay đổi sau khi cấp giấy chứng nhận	
Nội dung thay đổi và cơ sở pháp lý	Xác nhận của cơ quan có thẩm quyền



**CỘNG HÒA XÃ HỘI CHỦ NGHĨA VIỆT NAM**  
**Độc lập - Tự do - Hạnh phúc**



**GIẤY CHỨNG NHẬN**  
**QUYỀN SỬ DỤNG ĐẤT**  
**QUYỀN SỞ HỮU NHÀ Ở VÀ TÀI SẢN KHÁC GẮN LIỀN VỚI ĐẤT**

**I. Người sử dụng đất, chủ sở hữu nhà ở và tài sản khác gắn liền với đất**

**Ông: LÂM NGỌC THƯƠNG**

Năm sinh: 1975, CMND số: 334433902

Địa chỉ thường trú: ấp Hòa Lạc C, xã Lương Hòa A, huyện Châu Thành, tỉnh Trà Vinh.

**CS 425859**



## II. Thừa đất, nhà ở và tài sản khác gắn liền với đất

### 1. Thừa đất:

- a) Thừa đất số: 63, tờ bản đồ số: 42
- b) Địa chỉ: ấp Hòa Lạc C, xã Lương Hòa A, huyện Châu Thành, tỉnh Trà Vinh
- c) Diện tích: 3979m<sup>2</sup>, (bằng chữ: Ba nghìn chín trăm bảy mươi chín mét vuông)
- d) Hình thức sử dụng: Sử dụng riêng
- d) Mục đích sử dụng: Đất trồng cây lâu năm
- e) Thời hạn sử dụng: Thời hạn sử dụng đất đến ngày 15/05/2047
- g) Nguồn gốc sử dụng: Được tặng cho đất được Công nhận QSDĐ như giao đất không thu tiền sử dụng đất

2. Nhà ở: -/-.

3. Công trình xây dựng khác: -/-.

4. Rừng sản xuất là rừng trồng: -/-.

5. Cây lâu năm: -/-.

6. Ghi chú: Không.

Trà Vinh, ngày 26 tháng 11 năm 2019  
SỞ TÀI NGUYÊN VÀ MÔI TRƯỜNG TỈNH TRÀ VINH  
TUQ.GIÁM ĐỐC  
GIÁM ĐỐC VĂN PHÒNG ĐĂNG KÝ ĐẤT ĐAI  
KT.GIÁM ĐỐC  
PHÓ GIÁM ĐỐC

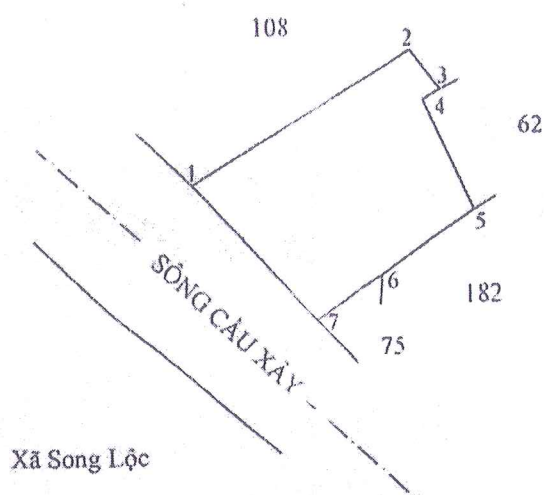


Thái Thành Nền

Số vào sổ cấp GCN: CS06472



### III. Sơ đồ thửa đất, nhà ở và tài sản khác gắn liền với đất



Cạnh	Chiều dài (m)
1 - 2	82,11
2 - 3	15,67
3 - 4	6,44
4 - 5	39,26
5 - 6	35,87
6 - 7	25,01
7 - 1	58,42

### IV. Những thay đổi sau khi cấp giấy chứng nhận

Nội dung thay đổi và cơ sở pháp lý	Xác nhận của cơ quan có thẩm quyền





Nội dung thay đổi và cơ sở pháp lý

Xác nhận của cơ quan  
có thẩm quyền

Kèm theo GCN này  
Có trang bổ sung số...1....

Người được cấp Giấy chứng nhận không được sửa chữa, tẩy xóa hoặc bổ sung bất kỳ nội dung nào trong Giấy chứng nhận; khi bị mất hoặc hư hỏng Giấy chứng nhận phải khai báo ngay với cơ quan cấp Giấy.







## TRANG BỔ SUNG GIẤY CHỨNG NHẬN

Thửa đất số: 63

Tờ bản đồ số: 42

Số phát hành GCN: CS 425859

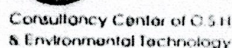
Số vào sổ cấp giấy: CS06472

Nội dung thay đổi và cơ sở pháp lý	Xác nhận của cơ quan có thẩm quyền
<p>Thế chấp bằng quyền sử dụng đất tại Ngân hàng TMCP Quân Đội (MB) - Chi nhánh Trà Vinh, địa chỉ: TRV-PG2-05, TRV-PG2-05A, TRV-PG2-06, Khóm 3, phường 2, thành phố Trà Vinh, tỉnh Trà Vinh theo hồ sơ số 557583.TC.002.</p>	<p>22/8/2019 KT. GIÁM ĐỐC HỌ GIÁM ĐỐC  Nguyễn Hồ Hải</p>

Trang bổ sung này luôn phải đính kèm Giấy chứng nhận mới có giá trị pháp lý.

Trang bổ sung số: 1...





Trụ sở trung tâm: 286/BA Tô Hiến Thành, Phường 15, Quận 10, TP HCM  
Điện thoại: 028.3868.0842 - Fax: 028.3868.0869



Ngày: 11/11/2022

Đơn vị yêu cầu: Công ty TNHH MTV T&T

Tên công ty: Công ty TNHH MTV XD Lũy Hà

Dịa chỉ: Điền cho lao động khổ cực của bạn  
(lưu ý: địa chỉ này sẽ được gửi kèm theo thư)

Loại mẫu	Chỉ tiêu	SL	Mã số	Loại mẫu	Chỉ tiêu	SL	Mã số
Vị khí hậu	Ôn	5	KQD	Khác	Rung		
	Nhiệt độ				Định vị		
	Độ ẩm				Đất		
	Gió				Bùn		
	Ánh sáng						
Khí xung quanh	Bụi	5	Khí tại nguồn	Byl			
	CO	5		CO			
	SO <sub>2</sub>	5		SO <sub>2</sub>			
	NO <sub>2</sub>	5		NO <sub>2</sub>			
	CTDB/SL:			CTDB/SL:			

Loại mẫu	Loại nước	SL	Mã số	Loại nước	SL	Mã số
Nước	NN			NTSX (trước/ sau xử lý)		
	NM	2		NTSH (trước/ sau xử lý)		

Chú thích vị trí:

KK: lấy lại KV bài tập 1-2

CC2: Kay, Jay, Alex, and Ryan

for 1st 2 hrs. 100.00

KR 21 "Lai dai vi thi dai doan"

Chú thích vị trí:

N.M.U. Bay Dai Son Cau Tay, Vietnam

diap in der Zeit

NMPT Lay - 1000 - Page 3 (VI)

lấy đặt vào tank (tấm nhôm).

Ch. 2 Jan: pH, TSS, BOD, COD,  $\text{NO}_2^-$

102 - Mrs. Johnson

**Chú thích:**

SL : số lượng  
CTDB : Chi tiêu đặc biệt  
KQD : Không quy định

NTSH : Nước thải sinh hoạt  
NTSX : Nước thải sản xuất  
NM : Nước mặt

NN : Nước ngầm

### ĐẠI DIỆN ĐƠN VỊ LẤY MẪU

## DẠI DIỆN GIÁM SÁT

DAI DIEN CÔNG TY

Trinh Chi Bảo

Nguyễn Thị Hồng Diệp

BM05-TT02, BH02 (01/03/2011), SD01 (01/11/2011)

Lâm Ngọc Khuông



Số : 80-02/22-2.4 / KQPT

Tp.HCM, ngày 18 tháng 02 năm 2022

## KẾT QUẢ KHẢO SÁT ĐO ĐẶC MÔI TRƯỜNG

- 1/ Đơn vị yêu cầu : CÔNG TY TNHH MTV XD LƯƠNG HÒA  
2/ Địa chỉ lấy mẫu : Xã Lương Hòa A, huyện Châu Thành, tỉnh Trà Vinh  
3/ Thời gian lấy mẫu : 11/02/2022  
4/ Loại mẫu : Tiếng ồn  
5/ Phương pháp thực hiện:

STT	Chỉ tiêu	Phương pháp thực hiện	Phạm vi đo
1	Tiếng ồn*	TCVN 7878-2: 2018	30÷120 dBA

### BẢNG KẾT QUẢ ĐO TIẾNG ÒN

Điểm Đo	Cường độ ồn (dBA)
1.Khu vực bãi tập kết 2	65
2.Khu vực tại nhà dân gần bãi tập kết 2 theo hướng gió	59
3.Khu vực tại vị trí đầu Đoạn 1	62
Giới hạn tối đa cho phép trong khu vực công cộng và dân cư (QCVN 26:2010/BTNMT)	Từ 6 giờ – 21 giờ: 70 21 giờ – 6 giờ: 55

Ghi chú: Đã loại trừ tiếng ồn do các phương tiện giao thông

(\*): Các chỉ tiêu đã được Bộ Tài Nguyên và Môi Trường công nhận

BỘ PHẬN ĐO ĐẶC  
PHÂN TÍCH MÔI TRƯỜNG

  
Quách Văn Duy

KT. GIÁM ĐỐC TRUNG TÂM  
PHÓ GIÁM ĐỐC

  
ThS. Thái Sanh Bảo Huy

Số : 80-02/22-2.4 / KQPT

Tp.HCM, ngày 18 tháng 02 năm 2022

## KẾT QUẢ KHẢO SÁT ĐO ĐẠC MÔI TRƯỜNG

1/ Đơn vị yêu cầu: : CÔNG TY TNHH MTV XD LƯƠNG HÒA

2/ Địa chỉ lấy mẫu : Xã Lương Hòa A, huyện Châu Thành, tỉnh Trà Vinh

3/ Thời gian lấy mẫu : 11/02/2022

4/ Loại mẫu : Chất lượng không khí

5/ Phương pháp lấy mẫu và phân tích:

STT	Chỉ tiêu	Phương pháp lấy và bảo quản mẫu	Phương pháp phân tích môi trường	Giới hạn phát hiện (MDL)/Phạm vi đo
1	Tổng bụi lơ lửng (TSP)*	TCVN 5067: 1995	TCVN 5067:1995	0,010 mg/m <sup>3</sup>
2	CO*	SOP_K01-LM	SOP_K01-PT	0,044 mg/m <sup>3</sup>
3	SO <sub>2</sub> *	TCVN 5971:1995	TCVN 5971: 1995	0,0085 mg/m <sup>3</sup>
4	NO <sub>2</sub> *	TCVN 6137: 2009	TCVN 6137:2009	0,0046 mg/m <sup>3</sup>

## KẾT QUẢ CHẤT LƯỢNG KHÔNG KHÍ

Chỉ tiêu Điểm đo	Bụi (mg/m <sup>3</sup> )	CO (mg/m <sup>3</sup> )	SO <sub>2</sub> (mg/m <sup>3</sup> )	NO <sub>2</sub> (mg/m <sup>3</sup> )
1.Khu vực bãi tập kết 2	0,22	2,49	0,052	0,024
2.Khu vực tại nhà dân gần bãi tập kết 2 theo hướng gió	0,18	1,93	0,041	0,018
3.Khu vực tại vị trí đầu Đoạn 1	0,21	2,05	0,044	0,021
Quy chuẩn về chất lượng không khí xung quanh (QCVN 05 : 2013/BTNMT)	0,3	30	0,35	0,2

Ghi chú: Kết quả phân tích chỉ có giá trị tại thời điểm đo đạc

(\*): Các chỉ tiêu đã được Bộ Tài Nguyên và Môi Trường công nhận

BỘ PHẬN ĐO ĐẠC  
PHÂN TÍCH MÔI TRƯỜNG



Quách Văn Duy

KT. GIÁM ĐỐC TRUNG TÂM  
PHÓ GIÁM ĐỐC



ThS! Thái Sanh Bảo Huy



Số : 80-02/22-2.4 / KQPT

Tp.HCM, ngày 18 tháng 02 năm 2022

## KẾT QUẢ KHẢO SÁT ĐO ĐẠC MÔI TRƯỜNG

1/ Đơn vị yêu cầu : CÔNG TY TNHH MTV XD LƯƠNG HÒA

2/ Địa chỉ lấy mẫu : Xã Lương Hòa A, huyện Châu Thành, tỉnh Trà Vinh

3/ Thời gian lấy mẫu : 11/02/2022

4/ Loại mẫu : Nước mặt tại sông Cầu Xây, vị trí tiếp giáp bãi tập kết 2

### KẾT QUẢ PHÂN TÍCH NƯỚC MẶT

STT	Chỉ tiêu	Đơn vị	Kết quả	Giới hạn phát hiện (MDL) /Phạm vi đo	QCVN 08-MT : 2015/BTNMT		Phương pháp phân tích
					B1	B2	
-	Lấy mẫu và bảo quản mẫu Nước mặt *	-	-	-	-	-	TCVN 6663-1:2011, TCVN 6663-3:2016, TCVN 5994:1995, TCVN 6663-6:2018
1	pH* (28,5 <sup>0</sup> C)	-	6,32	2 ÷ 12,5	5,5-9	5,5 – 9	TCVN 6492:2011
2	TSS**	mg/L	26	5,0	50	100	SMEWW 2540.D: 2017
3	COD*	mg/L	21	2,0	30	50	SMEWW 5220.C: 2017
4	BOD <sub>5</sub> **	mg/L	12	1,0	15	25	TCVN 6001-1:2008
5	NO <sub>3</sub> <sup>-</sup> (tính theo N)**	mg/L	1,76	0,021	10	15	TCVN 6180:1996
6	PO <sub>4</sub> <sup>3-</sup> (tính theo P)**	mg/L	0,084	0,011	0,3	0,5	TCVN 6202: 2008
7	Coliform*	MPN/100mL	3.500	2	7.500	10.000	TCVN 6187-2:1996

**Ghi chú:** Kết quả phân tích có giá trị trên mẫu thử

(\*): Các chỉ tiêu đã được Bộ Tài Nguyên và Môi Trường công nhận

(\*\*): Chỉ tiêu đã được Bộ Tài Nguyên và Môi Trường & Vilas công nhận

**KPH:** Không phát hiện (< MDL)

**BỘ PHẬN ĐO ĐẠC  
PHÂN TÍCH MÔI TRƯỜNG**

  
Quách Văn Duy

**KT. GIÁM ĐỐC TRUNG TÂM  
PHÓ GIÁM ĐỐC**

  
ThS. Thái Sanh Bảo Huy

Số : 80-02/22-2.4 / KQPT

Tp.HCM, ngày 18 tháng 02 năm 2022

## KẾT QUẢ KHẢO SÁT ĐO ĐẠC MÔI TRƯỜNG

1/ Đơn vị yêu cầu : CÔNG TY TNHH MTV XD LƯƠNG HÒA

2/ Địa chỉ lấy mẫu : Xã Lương Hòa A, huyện Châu Thành, tỉnh Trà Vinh

3/ Thời gian lấy mẫu : 11/02/2022

4/ Loại mẫu : Nước mặt tại điểm đầu Đoạn 3 (vị trí cống nối vào kênh Tầm Phương)

### KẾT QUẢ PHÂN TÍCH NƯỚC MẶT

STT	Chỉ tiêu	Đơn vị	Kết quả	Giới hạn phát hiện (MDL) /Phạm vi đo	QCVN 08-MT : 2015/BTNMT		Phương pháp phân tích
					B1	B2	
-	Lấy mẫu và bảo quản mẫu Nước mặt *	-	-	-	-	-	TCVN 6663-1:2011, TCVN 6663-3:2016, TCVN 5994:1995, TCVN 6663-6:2018
1	pH* (28,7°C)	-	6,21	2 ÷ 12,5	5,5-9	5,5 – 9	TCVN 6492:2011
2	TSS**	mg/L	29	5,0	50	100	SMEWW 2540.D: 2017
3	COD*	mg/L	23	2,0	30	50	SMEWW 5220.C: 2017
4	BOD <sub>5</sub> **	mg/L	14	1,0	15	25	TCVN 6001-1:2008
5	NO <sub>3</sub> <sup>-</sup> (tính theo N)**	mg/L	1,52	0,021	10	15	TCVN 6180:1996
6	PO <sub>4</sub> <sup>3-</sup> (tính theo P)**	mg/L	0,10	0,011	0,3	0,5	TCVN 6202: 2008
7	Coliform*	MPN/100mL	4.000	2	7.500	10.000	TCVN 6187-2:1996

**Ghi chú:** Kết quả phân tích có giá trị trên mẫu thử

(\*): Các chỉ tiêu đã được Bộ Tài Nguyên và Môi Trường công nhận

(\*\*): Chỉ tiêu đã được Bộ Tài Nguyên và Môi Trường & Vilas công nhận

KPH: Không phát hiện (< MDL)

BỘ PHẬN ĐO ĐẠC  
PHÂN TÍCH MÔI TRƯỜNG

  
Quách Văn Duy

KT. GIÁM ĐỐC TRUNG TÂM  
PHÓ GIÁM ĐỐC

  
ThS. Thái Sanh Bảo Huy




## QUY ĐỊNH SỬ DỤNG GIẤY CHỨNG NHẬN

Tổ chức được cấp Giấy chứng nhận đủ điều kiện hoạt động dịch vụ quan trắc môi trường phải thực hiện nghiêm chỉnh các quy định sau

1. Xuất trình Giấy chứng nhận khi có yêu cầu của cơ quan Nhà nước có thẩm quyền.
2. Chăm sửa chữa, tẩy xóa, giả mạo nội dung trong Giấy chứng nhận.
3. Cấm cho mượn, cho thuê và trao đổi Giấy chứng nhận
4. Cấm hoạt động không đúng phạm vi, lĩnh vực theo Giấy chứng nhận được cấp
5. Làm thủ tục đăng ký gia hạn, cấp lại, điều chỉnh nội dung tại Tổng cục Môi trường, Bộ Tài nguyên và Môi trường

CỘNG HÒA XÃ HỘI CHỦ NGHĨA VIỆT NAM



## GIẤY CHỨNG NHẬN

**ĐỦ ĐIỀU KIỆN HOẠT ĐỘNG  
DỊCH VỤ QUAN TRẮC MÔI TRƯỜNG**

Số hiệu: VIMCERTS 026



BỘ TÀI NGUYÊN VÀ MÔI TRƯỜNG

CHỨNG NHẬN

ĐỦ ĐIỀU KIỆN HOẠT ĐỘNG

DỊCH VỤ QUAN TRẮC MÔI TRƯỜNG

Số hiệu: VIMCERTS 026

(Cấp lần 08)

Tên tổ chức:

Trung tâm Tư vấn công nghệ môi trường và An toàn  
vệ sinh lao động

Trụ sở chính: Số 286/8A Tô Hiến Thành, Phường 15, Quận 10,  
Thành phố Hồ Chí Minh

Quyết định số: 2045/QĐ-BTNMT ngày 16 tháng 9 năm 2020 của  
Bộ trưởng Bộ Tài nguyên và Môi trường về việc chứng nhận đăng ký hoạt  
động thử nghiệm và đủ điều kiện hoạt động dịch vụ quan trắc môi trường.

Người đứng đầu tổ chức:

Họ và tên: Phạm Thị Loan Chức vụ: Giám đốc

CMND: 020975546 do Công an Thành phố Hồ Chí Minh

Cấp ngày 26 tháng 02 năm 2008

Thời hạn của Giấy chứng nhận: 03 năm

Từ ngày 16 tháng 9 năm 2020

Đến ngày 15 tháng 9 năm 2023

LĨNH VỰC VÀ PHẠM VI ĐƯỢC CẤP GIẤY CHỨNG NHẬN

I. QUAN TRẮC HIỆN TRƯỜNG

1. Nước:

- Nước mặt:	Lấy mẫu: 04	Đo tại hiện trường: 10 thông số
- Nước thải:	Lấy mẫu: 01	Đo tại hiện trường: 05 thông số
- Nước dưới đất:	Lấy mẫu: 01	Đo tại hiện trường: 08 thông số
- Nước mưa:	Lấy mẫu: 01	Đo tại hiện trường: 04 thông số
- Nước biển:	Lấy mẫu: 01	Đo tại hiện trường: 08 thông số

2. Khí:

- Không khí xung quanh:	Lấy mẫu: 37 thông số	Đo tại hiện trường: 07 thông số
- Khí thải:	Lấy mẫu: 68 thông số	Đo tại hiện trường: 13 thông số

3. Đất:

4. Trầm tích:

5. Bùn:

6. Chất thải:

II. PHÂN TÍCH MÔI TRƯỜNG

1. Nước

- Nước mặt:	43 thông số
- Nước thải:	41 thông số
- Nước dưới đất:	44 thông số
- Nước biển:	29 thông số
- Nước mưa:	11 thông số
2. Khí:	
- Không khí xung quanh:	36 thông số
- Khí thải:	64 thông số
3. Đất:	18 thông số
4. Trầm tích:	11 thông số
5. Bùn:	22 thông số
6. Chất thải:	27 thông số

(Chi tiết phương pháp thử, giới hạn phát hiện của các thông số được chứng nhận  
kèm theo Quyết định số: 2045/QĐ-BTNMT ngày 16 tháng 9 năm 2020 của Bộ trưởng  
Bộ Tài nguyên và Môi trường).

Hà Nội, ngày 16 tháng 9 năm 2020

THỦ TRƯỞNG



Võ Tuấn Nhân



**CÔNG TY TNHH MTV XD  
LƯƠNG HÒA**

**CỘNG HÒA XÃ HỘI CHỦ NGHĨA VIỆT NAM  
Độc lập - Tự do - Hạnh phúc**

Số: 01..

Lương Hòa A, ngày 16 tháng 2 năm 2022

V/v lấy ý kiến tham vấn trong quá  
trình thực hiện đánh giá tác động  
môi trường của Dự án

Kính gửi: Ủy ban nhân dân xã Lương Hòa A

Thực hiện Luật Bảo vệ môi trường ngày 17 tháng 11 năm 2020, Công ty TNHH MTV XD Lương Hòa đã thực hiện đánh giá tác động môi trường của dự án hạ độ cao bờ kênh cấp II trên địa bàn xã Lương Hòa A, huyện Châu Thành và vận chuyển đất đồi dư từ hạ độ cao.

Công ty TNHH MTV XD Lương Hòa gửi đến Ủy ban nhân dân xã Lương Hòa A báo cáo đánh giá tác động môi trường của dự án và rất mong nhận được ý kiến đóng góp của Ủy ban nhân dân xã Lương Hòa A về các nội dung: vị trí thực hiện dự án đầu tư; tác động môi trường của dự án đầu tư; biện pháp giảm thiểu tác động xấu đến môi trường; chương trình quản lý và giám sát môi trường; phương án phòng ngừa, ứng phó sự cố môi trường; các nội dung khác có liên quan đến dự án đầu tư.

Ý kiến tham vấn của Ủy ban nhân dân xã Lương Hòa A về các nội dung nêu trên xin gửi về Công ty TNHH MTV XD Lương Hòa trong thời hạn không quá 15 ngày kể từ ngày nhận được văn bản tham vấn để Công ty TNHH MTV XD Lương Hòa hoàn thiện báo cáo đánh giá tác động môi trường của dự án theo quy định của pháp luật.

Nơi nhận:

- Như trên;
- ...;
- Lưu: ...

**CÔNG TY TNHH MTV XD LƯƠNG HÒA**

(Ký, ghi rõ họ tên; chức vụ và đóng dấu)



Lâm Ngọc Chương

**ỦY BAN NHÂN DÂN XÃ  
LƯƠNG HÒA A**

**CỘNG HÒA XÃ HỘI CHỦ NGHĨA VIỆT NAM  
Độc lập - Tự do - Hạnh phúc**

Số: 16/UBND

Lương Hòa A, ngày 23 tháng 2 năm 2022

V/v ý kiến tham vấn về quá  
trình thực hiện đánh giá tác  
động môi trường của Dự án

Kính gửi: Công ty TNHH MTV XD Lương Hòa

Ủy ban nhân dân xã Lương Hòa A nhận được Văn bản số 91 ngày 16 tháng 2 năm 2022 của Công ty TNHH MTV XD Lương Hòa xin ý kiến tham vấn trong quá trình thực hiện đánh giá tác động môi trường của dự án hạ độ cao bờ kênh cấp II trên địa bàn xã Lương Hòa A, huyện Châu Thành và vận chuyển đất dôi dư từ hạ độ cao. Sau khi xem xét, Ủy ban nhân dân xã Lương Hòa A có ý kiến như sau:

**1. Về vị trí thực hiện dự án đầu tư**

Ủy ban nhân dân xã Lương Hòa A đồng ý với vị trí thực hiện đầu tư dự án được nêu trong báo cáo đính kèm.

**2. Về tác động môi trường của dự án đầu tư**

Ủy ban nhân dân xã Lương Hòa A đồng ý với nội dung đánh giá các tác động tiêu cực, tích cực của dự án đến môi trường tự nhiên, kinh tế - xã hội và sức khỏe cộng đồng trong các giai đoạn thực hiện Dự án như giai đoạn xây dựng và vận hành được nêu trong báo cáo đính kèm.

**3. Về biện pháp giảm thiểu tác động xấu đến môi trường**

Ủy ban nhân dân xã Lương Hòa A đồng ý với đề xuất các biện pháp, công trình giảm thiểu tác động tiêu cực của dự án đến môi trường tự nhiên, kinh tế - xã hội và sức khỏe cộng đồng trong các giai đoạn thực hiện Dự án như giai đoạn xây dựng và vận hành được nêu trong báo cáo đính kèm.

**4. Về chương trình quản lý và giám sát môi trường; phương án phòng ngừa, ứng phó sự cố môi trường**

Ủy ban nhân dân xã Lương Hòa A đồng ý với chương trình quản lý và giám sát môi trường, phương án phòng ngừa, ứng phó với sự cố môi trường trong các giai đoạn thực hiện Dự án như giai đoạn xây dựng và giai đoạn vận hành được nêu trong báo cáo đính kèm.

**5. Về các nội dung khác có liên quan đến dự án đầu tư**

Ủy ban nhân dân xã Lương Hòa A đề nghị Công ty TNHH MTV XD Lương Hòa thực hiện nghiêm chỉnh và đầy đủ các biện pháp, công trình giảm thiểu các tác động tiêu



cực đến môi trường tự nhiên và kinh tế - xã hội, sức khỏe cộng đồng. Đồng thời phải tuân thủ các quy định chung về bảo vệ môi trường có liên quan trong suốt quá trình hoạt động của Dự án hạ độ cao bờ kênh cấp II trên địa bàn xã Lương Hòa A, huyện Châu Thành và vận chuyển đất dôi dư từ hạ độ cao.

Trên đây là ý kiến của Ủy ban nhân dân xã Lương Hòa A gửi Công ty TNHH MTV XD Lương Hòa để nghiên cứu, hoàn thiện báo cáo đánh giá tác động môi trường của dự án theo quy định của pháp luật.

**Nơi nhận:**

- Như trên;
- ...;
- Lưu: ...

TM. ỦY BAN NHÂN DÂN XÃ  
LƯƠNG HÒA A  
KT. CHỦ TỊCH

PHÓ CHỦ TỊCH



*Nguyễn Đức Anh*

**CÔNG TY TNHH MTV XD  
LƯƠNG HÒA**

**CỘNG HÒA XÃ HỘI CHỦ NGHĨA VIỆT NAM  
Độc lập - Tự do - Hạnh phúc**

Số: .02..

Lương Hòa A, ngày 16 tháng 2 năm 2022

V/v lấy ý kiến tham vấn trong quá  
trình thực hiện đánh giá tác động  
môi trường của Dự án

Kính gửi: Ủy ban mặt trận tổ quốc Việt Nam xã Lương Hòa A

Thực hiện Luật Bảo vệ môi trường ngày 17 tháng 11 năm 2020, Công ty TNHH MTV XD Lương Hòa đã thực hiện đánh giá tác động môi trường của dự án hạ độ cao bờ kênh cấp II trên địa bàn xã Lương Hòa A, huyện Châu Thành và vận chuyển đất dôi dư từ hạ độ cao.

Công ty TNHH MTV XD Lương Hòa gửi đến Ủy ban mặt trận tổ quốc Việt Nam xã Lương Hòa A báo cáo đánh giá tác động môi trường của dự án và rất mong nhận được ý kiến đóng góp của Ủy ban mặt trận tổ quốc Việt Nam xã Lương Hòa A về các nội dung: vị trí thực hiện dự án đầu tư; tác động môi trường của dự án đầu tư; biện pháp giảm thiểu tác động xấu đến môi trường; chương trình quản lý và giám sát môi trường; phương án phòng ngừa, ứng phó sự cố môi trường; các nội dung khác có liên quan đến dự án đầu tư.

Ý kiến tham vấn của Ủy ban mặt trận tổ quốc Việt Nam xã Lương Hòa A về các nội dung nêu trên xin gửi về Công ty TNHH MTV XD Lương Hòa trong thời hạn không quá 15 ngày kể từ ngày nhận được văn bản tham vấn để Công ty TNHH MTV XD Lương Hòa hoàn thiện báo cáo đánh giá tác động môi trường của dự án theo quy định của pháp luật.

**Nơi nhận:**

- Như trên;
- ...;
- Lưu: ...

**CÔNG TY TNHH MTV XD LƯƠNG HÒA**

(Ký, ghi rõ họ tên; chức vụ và đóng dấu)



Lâm Ngọc Phương



**ỦY BAN MTTQ VIỆT NAM  
XÃ LƯƠNG HÒA A**

**CỘNG HÒA XÃ HỘI CHỦ NGHĨA VIỆT NAM  
Độc lập - Tự do - Hạnh phúc**

Số: 01/MTTQ - VT

Lương Hòa A, ngày 23 tháng 02 năm 2022

V/v ý kiến tham vấn về quá  
trình thực hiện đánh giá tác  
động môi trường của Dự án

Kính gửi: Công ty TNHH MTV XD Lương Hòa

Ủy ban mặt trận tổ quốc Việt Nam xã Lương Hòa A nhận được Văn bản số 02 ngày 16 tháng 2 năm 2022 của Công ty TNHH MTV XD Lương Hòa xin ý kiến tham vấn trong quá trình thực hiện đánh giá tác động môi trường của dự án hạ độ cao bờ kênh cấp II trên địa bàn xã Lương Hòa A, huyện Châu Thành và vận chuyển đất dôi dư từ hạ độ cao. Sau khi xem xét, Ủy ban mặt trận tổ quốc Việt Nam xã Lương Hòa A có ý kiến như sau:

**1. Về vị trí thực hiện dự án đầu tư**

Ủy ban mặt trận tổ quốc Việt Nam xã Lương Hòa A đồng ý với vị trí thực hiện đầu tư dự án được nêu trong báo cáo đính kèm.

**2. Về tác động môi trường của dự án đầu tư.**

Ủy ban mặt trận tổ quốc Việt Nam xã Lương Hòa A đồng ý với nội dung đánh giá các tác động tiêu cực, tích cực của dự án đến môi trường tự nhiên, kinh tế - xã hội và sức khỏe cộng đồng trong các giai đoạn thực hiện Dự án như giai đoạn xây dựng và vận hành được nêu trong báo cáo đính kèm.

**3. Về biện pháp giảm thiểu tác động xấu đến môi trường**

Ủy ban mặt trận tổ quốc Việt Nam xã Lương Hòa A đồng ý với đề xuất các biện pháp, công trình giảm thiểu tác động tiêu cực của dự án đến môi trường tự nhiên, kinh tế - xã hội và sức khỏe cộng đồng trong các giai đoạn thực hiện Dự án như giai đoạn xây dựng và vận hành được nêu trong báo cáo đính kèm.

**4. Về chương trình quản lý và giám sát môi trường; phương án phòng ngừa, ứng phó sự cố môi trường**

Ủy ban mặt trận tổ quốc Việt Nam xã Lương Hòa A đồng ý với chương trình quản lý và giám sát môi trường, phương án phòng ngừa, ứng phó với sự cố môi trường trong các giai đoạn thực hiện Dự án như giai đoạn xây dựng và giai đoạn vận hành được nêu trong báo cáo đính kèm.

**5. Về các nội dung khác có liên quan đến dự án đầu tư**

Ủy ban mặt trận tổ quốc Việt Nam xã Lương Hòa A đề nghị Công ty TNHH MTV XD Lương Hòa thực hiện nghiêm chỉnh và đầy đủ các biện pháp, công trình giảm thiểu

các tác động tiêu cực đến môi trường tự nhiên và kinh tế - xã hội, sức khỏe cộng đồng. Đồng thời phải tuân thủ các quy định chung về bảo vệ môi trường có liên quan trong suốt quá trình hoạt động của Dự án hạ độ cao bờ kênh cấp II trên địa bàn xã Lương Hòa A, huyện Châu Thành và vận chuyển đất dôi dư từ hạ độ cao.

Trên đây là ý kiến của Ủy ban mặt trận tổ quốc Việt Nam xã Lương Hòa A gửi Công ty TNHH MTV XD Lương Hòa để nghiên cứu, hoàn thiện báo cáo đánh giá tác động môi trường của dự án theo quy định của pháp luật.

**Nơi nhận:**

- Như trên;
- ...;
- Lưu: ...

**ỦY BAN MẶT TRẬN TỔ QUỐC VIỆT NAM  
XÃ LƯƠNG HÒA A**



*Kim Chi Mai Loan*



**ỦY BAN NHÂN DÂN  
XÃ LƯƠNG HÒA A**

**CỘNG HÒA XÃ HỘI CHỦ NGHĨA VIỆT NAM  
Độc lập - Tự do - Hạnh phúc**

*Lương Hòa A, ngày 23 tháng 02 năm 2022*

**GIẤY MỜI**

Chủ tịch Ủy ban nhân dân xã Lương Hòa A Kính mời:

Ông (Bà): .....

Địa chỉ: ấp ....., xã Lương Hòa A.

Nội dung: Lấy ý kiến tham vấn trong quá trình thực hiện đánh giá tác động môi trường dự án hạ thấp bờ kênh cấp II trên địa bàn xã.

Thời gian: vào lúc 14 giờ 00 phút, ngày 25/02/2022 (chiều thứ sáu).

Địa điểm: tại Nhà văn hóa ấp Hòa Lạc A.

Rất mong ông/bà khi nhận được giấy mời sắp xếp thời gian đến tham dự đầy đủ.

**KT. CHỦ TỊCH  
PHÓ CHỦ TỊCH**



*Nguyễn Đức Anh*  
**Nguyễn Đức Anh**

**ỦY BAN NHÂN DÂN  
XÃ LƯƠNG HÒA A**

**CỘNG HÒA XÃ HỘI CHỦ NGHĨA VIỆT NAM  
Độc lập - Tự do - Hạnh phúc**

*Lương Hòa A, ngày 23 tháng 02 năm 2022*

**GIẤY MỜI**

Chủ tịch Ủy ban nhân dân xã Lương Hòa A Kính mời:

Ông (Bà): .....

Địa chỉ: ấp ....., xã Lương Hòa A.

Nội dung: Lấy ý kiến tham vấn trong quá trình thực hiện đánh giá tác động môi trường dự án hạ thấp bờ kênh cấp II trên địa bàn xã.

Thời gian: vào lúc 14 giờ 00 phút, ngày 25/02/2022 (chiều thứ sáu).

Địa điểm: tại Nhà văn hóa ấp Hòa Lạc A.

Rất mong ông/bà khi nhận được giấy mời sắp xếp thời gian đến tham dự đầy đủ.

**KT. CHỦ TỊCH  
PHÓ CHỦ TỊCH**



*Nguyễn Đức Anh*  
**Nguyễn Đức Anh**

**CỘNG HÒA XÃ HỘI CHỦ NGHĨA VIỆT NAM**  
**Độc lập - Tự do - Hạnh phúc**

**BIÊN BẢN**

**Họp tham vấn cộng đồng dân cư, cá nhân chịu tác động trực tiếp bởi dự án**

Tên dự án: Hạ độ cao bờ kênh cấp II trên địa bàn xã Lương Hòa A, huyện Châu Thành và vận chuyển đất dôi dư từ hạ độ cao

Thời gian họp: ngày 25 tháng 02 năm 2022

Địa chỉ nơi họp: Nhà văn hóa ấp Hòa Lạc A, xã Lương Hòa A, huyện Châu Thành, tỉnh Trà Vinh

**1. Thành phần dự họp:**

**1.1. Đại diện Ủy ban nhân dân cấp xã Lương Hòa A.**

- Ông/bà: Nguyễn Đức Anh (Phó CT UBND xã)
- Ông/bà: Kim Ngọc Hùng (Cổng chức xã)
- Ông/bà: Thạch Chánh Thi (Chủ tịch hội nông dân)
- Ông/bà: .....
- Ông/bà: .....

**1.2. Đại diện Công ty TNHH MTV XD Lương Hòa.**

- Ông/bà: Lâm Ngọc Thường
- Ông/bà: .....
- Ông/bà: .....

**1.3. Đơn vị tư vấn lập báo cáo đánh giá tác động môi trường.**

- Ông/bà: Từ Chơ Thiên
- Ông/bà: Nguyễn Thị Hồng Diệp
- Ông/bà: .....

**1.4. Thành phần dự họp:**

- Đại diện: Thạch Minh Cảnh (Trưởng ban nhân dân ấp HLA)
- Đại diện: Thạch Minh
- Đại diện: Thạch Cao Sơn
- Đại diện: Dương Lan
- Đại diện: Lâm Kim Hiền
- Đại diện: Thạch Thị Hai
- Đại diện: Thạch Thị Phone
- Đại diện: Thạch Thị Ngọc Minh
- Đại diện: Thạch Ngọc Sơn



- Đại diện: Thanh Thị Ngọc Huyền

- Đại diện: Thạch Sa Mai

- Đại diện: Thạch Bạch Pô

- Đại diện: Kiến Thị Ngọc Xuân

- Đại diện: Lâm Thị Yên

- Đại diện:.....

- Đại diện:.....

- Đại diện:.....

- Đại diện:.....

- Đại diện:.....

- Đại diện:.....

- Đại diện:.....

- Đại diện: .....

- Đại diện:

- Đại diện: .....

Đại diện: .....

Đại diện:

Đại diện: .....

Đại diện:

Dại diện:.....

Dạ diện.....

Dại diện:.....

Đại diện:.....  
Đại diện:.....

Dải diện:.....

- Đại diện:.....

- Đại diện:.....

Đại diện:.....

Đại diện:.....

Đại diện: .....

Đại diện:.....

Đại diện:.....

Đại diện:.....

Đại diện:.....

Đại diện:.....

Đại diện: .....

Đại diện:.....

Đại diện:.....

Đại diện:.....

## 2. Nội dung và diễn biến cuộc họp:

2.1. Người chủ trì cuộc họp thông báo lý do cuộc họp và giới thiệu thành phần dự họp.

2.2. Đại diện chủ dự án trình bày nội dung tham vấn: vị trí thực hiện dự án đầu tư, tác động môi trường của dự án đầu tư; biện pháp giảm thiểu tác động xấu đến môi trường; chương trình quản lý và giám sát môi trường; phương án phòng ngừa, ứng phó sự cố môi trường; các nội dung khác có liên quan đến dự án đầu tư.

2.3. Ý kiến của cộng đồng dân cư với Chủ dự án, Ủy ban nhân dân cấp xã về các nội dung tham vấn.

1. Ý kiến của anh Thạch Chanh Thi (Chủ tịch hội nông dân xã Lương Hòa A).

+ Đề nghị đơn vị thi công phun nước thường xuyên bên tuyến đường vận chuyển nhằm làm hạn chế bụi phát sinh.

+ Đảm bảo tài sản di chuyển của phương tiện, đặc biệt là khi phương tiện vào khu dân cư nhằm tránh sự cố về an toàn giao thông.

+ Có giải pháp hạn chế sụt lún đất với đường nhựa. Tổng trưởng hợp này sẽ sụt lún thì đơn vị thi công phải sửa chữa phần đường đó.

+ Dự án không hoạt động vào giờ nghỉ trưa của bà con.

+ Ngoài ra, đề nghị bà con trong khu vực dự án hỗ trợ đơn vị thi công bằng cách dọn dẹp bớt cây cối, chướng ngại gần sát khu vực bỏ kính.

2. Ý kiến của chú Thạch Cao Sơn (ấp Hòa Lạc A).

+ Đề nghị đơn vị thi công trong lúc thực hiện đi cầu hạ độ cao bỏ kính không làm đất sên ruộng ruộng lúa quá nhiều làm ảnh hưởng đến việc sản xuất nông nghiệp của bà con.

+ Hạ bỏ kính đứng độ cao có quan chức năng cho phép, đứng thì phải làm phẳng mặt bằng bỏ kính để bà con di chuyển dễ dàng.



2.4. Đại diện chủ dự án tiếp thu, giải trình rõ các ý kiến của cộng đồng:

- Đại diện đơn vị thi công và đơn vị tư vấn tiếp  
thu ý kiến và hoàn chỉnh báo cáo

3. Người chủ trì cuộc họp tổng hợp nội dung cuộc họp, kiến nghị của cộng đồng dân cư và tuyên bố kết thúc cuộc họp.

Đề nghị dân vì thi công và dân vì tử vấn ghi nhận tiếp thu ý kiến của bà con và hoàn chỉnh báo cáo ĐTM trước khi trình thẩm định.

UBND XÃ LƯƠNG HÒA A  
Lương Hòa A, ngày.....tháng.....năm.....



Nguyễn Đức Anh

















CÔNG TY TNHH MTV XD LƯƠNG HÒA



Lâm Ngọc Chương



**DANH SÁCH**  
**NHỮNG NGƯỜI THAM DỰ HỌP THAM VẤN CỘNG ĐỒNG**  
**DỰ ÁN HẠ ĐỘ CAO BỜ KÊNH CẤP II TRÊN ĐỊA BÀN**  
**XÃ LƯƠNG HÒA A, HUYỆN CHÂU THÀNH**  
**VÀ VẬN CHUYỂN ĐẤT DÔI DƯ TỪ HẠ ĐỘ CAO**

STT	Họ và tên	Chức vụ/ nghề nghiệp	Địa chỉ	Chữ ký
1.	Nguyễn Đức Anh	PCI. UBND xã	Hòa Lạc C	
2	Kim Ngọc Hùng	Công chức	Hòa Lạc A.	
3	Thạch Chanh Thi	QT-HND xã	Hòa Lạc A.	
A	Thạch Minh Cảnh	Trưởng ban ND ấp HL A	Hòa Lạc A	
5	Thạch Minh		ấp Hòa Lạc A.	
6	Thạch Cao Sơn		ấp Hòa Lạc A.	
7	Dương Lan		Hòa Lạc A.	
8	Lâm Kim Thiên		Hòa Lạc A.	
9	Thạch Thị Hai		Hòa Lạc A.	
10	Thạch Thị Phone		Hòa Lạc A.	
11	Thạch Thị Ngọc Minh		Hòa Lạc A.	
12	Thạch Ngọc Sơn	nhân viên phục vụ ĐHTV	Tân Ngai	
13	Thạch Thị Ngọc Huy	Nội trợ	Tân Ngai	
14	Thạch Sa Mai		Hòa Lạc A	
15	Thạch Bạch Pô		Hòa Lạc A.	
16.	Kiên Thị Ngọc Xuân		Hòa Lạc A.	
17	Lâm Thị Yên		Hòa Lạc A	